



MOPTC



INFORME PROYECTOS

2020-2024

TOMO II

495 págs.

Desde pág. 236 - pág. 495



INFORME PROYECTOS DEL MOPC

La Vega- Valverde



Carta Compromiso

Este Informe de Proyectos Provinciales que ponemos en tus manos tiene el propósito de dar cumplimiento a la visionaria gestión que desarrolla el presidente Luis Abinader, a través del Ministerio de Obras Públicas y Comunicaciones (MOPC). Nuestro plan está fundamentado en la descentralización de la inversión en todas las provincias del territorio nacional, de modo que al final del período de gobierno 2020-2024 habremos inaugurado una importante cantidad de obras de extraordinario impacto social para todas esas comunidades.

El objetivo, planteado en el programa de gobierno propuesto por nuestro presidente al país, consiste en ejecutar la inversión del presupuesto en aquellas obras que transforman y desarrollan el país. Llevar la inversión allí donde vive y trabaja la gente, generando una infraestructura vial y de edificaciones que favorece la expansión de la economía regional y ofrece una conectividad segura y moderna a todos nuestros ciudadanos.

La extraordinaria labor que realizamos, sin duda la más copiosa y extensa que se haya ejecutado en cualquier otro período de gobierno, mejora la comunicación vial interna de cada provincia, y la enlaza con otras subregiones y regiones para fomentar el comercio y la producción, el empleo y el correspondiente aporte al desarrollo social y la prosperidad de nuestro pueblo.

Estamos construyendo carreteras, asfaltado de calles, caminos vecinales, puentes, muros de gaviones, badenes, aceras y contenes, solución de puntos de críticos, carriles de integración, retornos operacionales y otras obras que vinculan a las comunidades rurales o a los centros urbanos provinciales con los ejes comerciales de mayor desarrollo económico, creando un círculo virtuoso de progreso en toda la geografía nacional.



Ing. Deligne Ascención

Ministro de Obras Públicas y Comunicaciones

A continuación, paso a detallar cada uno de los proyectos que estamos realizando en esta provincia, destinados a transformar la calidad de vida de las familias que residen en esta demarcación. A la vez, hacemos el compromiso de que estaremos incluyendo en un nuevo período de gobierno del presidente Luis Abinader, aquellas obras que demandan las necesidades de esta región, así como aquellos grandes proyectos que impactan la sociedad en su conjunto y dinamizan el crecimiento económico.

Finalmente, me complace además compartir con ustedes que desde diciembre del presente año estaremos ejecutando un masivo plan integral de asfaltado por más de 11 mil millones de pesos, que acompañaremos con la continuación de nuestro programa de construcción de aceras y contenes en los barrios y comunidades de menores ingresos, con el propósito de dignificar la vida de la gente en todas nuestras provincias.



Contenido

LA VEGA	PÁG. 240
MARÍA T. SÁNCHEZ	PÁG. 264
MONSEÑOR NOUEL	PÁG. 280
MONTE CRISTI	PÁG. 298
MONTE PLATA	PÁG. 308
PEDERNALES	PÁG. 328
PERAVIA	PÁG. 338
PUERTO PLATA	PÁG. 352
SAMANÁ	PÁG. 372
SAN CRISTOBAL	PÁG. 394
SAN JUAN DE LA MAGUANA	PÁG. 411
SAN JOSÉ DE OCOA	PÁG. 421
SAN PEDRO DE MACORIS	PÁG. 430
SÁNCHEZ RAMÍREZ	PÁG. 444
SANTIAGO	PÁG. 451
SANTIAGO RODRÍGUEZ	PÁG. 477
VALVERDE	PÁG. 485

Informe de proyectos del MOPC POR PROVINCIAS

**GESTIÓN 2020-2024
TOMO II**

Págs. 236 -495



INFORME DE PROYECTOS DEL MOPC

Deligne Ascención Burgos
Ministro de Obras Públicas

Roberto Herrera
Viceministro de Supervisión y Fiscalización

CONSEJO EDITORIAL

Andres Matos
Asesor

Eli Heiliger
Miguel Jerez

VICEMINISTERIO DE SUPERVISIÓN

Henry Vargas
Director de Supervisión
Robinson Duran
Encargado de Supervisión
Rolando Roa
Encargado de Fiscalización
Haudy González

Diseño Digital, Edición

Katerine Mayte Ramírez
Marisela Gil
Rosaura de la Cruz
Carlos Martinez

MESA DE COMUNICACIÓN

Angel Tejada
Viceministro de Planificación
Rafael Espinal
Director de gabinete
Andrés Martínez
Asesor
Nelson Marte
Asesor
Eloísa Luna
Asesor
Juan Ernesto
Asesor

VICEMINISTERIO MANTENIMIENTO VIAL

Luis Bastardo
Viceministro
Joan Sabino
Encargado de Supervisión

PROGRAMAS SOCIALES Y COMUNITARIOS

Yasmina Veras
Directora

Viceministerio de Supervisión y Fiscalización , MOPC

Calle Héctor Homero Hernández, esq. Horacio Blanco Fombona
Ensanche La Fe, Código Postal #10514
Santo Domingo, Distrito Nacional
República Dominicana



Síguenos en nuestras redes sociales



Email: contacto@mopc.gob.do
Tel. 809-565-2811
Ext. 9268 y 9024



MOPC CONSTRUYENDO *El Cambio*



447, 905 hab

Comunidades
beneficiadas

- ✓ La Vega
- ✓ Jarabacoa
- ✓ Constanza
- ✓ Jima Abajo

**Total inversión:
RD\$ 2,462 MM**

La Vega





La Vega



Construcción de puente peatonal y motorizado Cruce de Soto

- Fecha Inauguración
29 Enero 2022



Construcción del puente El Caimito, provincia La Vega

- Fecha de Termino
29 Enero 2022



Retorno operacional La Penda, autopista Duarte


- Fecha Inauguración
29 Enero 2022



Obras inauguradas

1 Construcción de puente Peatonal y motorizado cruce de soto, La Vega.
29 ene 2022

2 Construcción del puente El Caimito, provincia La Vega.
29 ene 2021



Obras terminadas

- 1 Viviendas económicas, La Vega.
- 2 Construcción de Carretera Carrera de Palma - Santo Cerro.
- 3 Construcción de puente en La Vereda.
- 4 Reasfaltado carretera tramo La Virgen - Constanza.
- 5 Suministro HAC Jarabacoa - Los Salesianos.
- 6 Reparación y terminación Carretera Enrique Jiménez Moya, Constanza, La Vega.
- 7 Reparación puente metálico Ranchito, Provincia La Vega.





Obras en ejecución

- 1** Construcción De Alcantarilla De Cajón Simple En Arroyo Bonito, La Descubierta, Constanza.
- 2** Reconstrucción Carretera Jarabacoa - La Vega.
- 3** Construcción De La Carretera Arroyo Hondo – Cutupu.
- 4** Muro De gavión Y socavón En El Puente, Carretera Jarabacoa Manabao - La Ciénega.
- 5** Construcción Del Puente Sobre Arroyo Los Charcos.
- 6** Deconstrucción Camino Vecinal Las Caobanas.
- 7** Reconstrucción y Ampliación puente de las 7S, Autopista Duarte.
- 8** Construcción Carretera Eladio Romero Santos, Santa Ana, Sabana Rey, Los Solares.
- 9** Construcción De Muros De Gaviones Para La Carretera La Lima-La Caña.
- 10** Muro De Gavión Y Socavón En El Puente Sobre Rio Verde.
- 11** Construcción Puente Sabaneta Sobre El Rio Camu.
- 12** Construcción del Mercado municipal de La Vega.
- 13** Reconstrucción de la carretera Rancho Viejo-Peladero.
- 14** Demolición y Construcción de los Puentes del Distribuidor Pontón.
- 15** Construcción de puente Carretera Estancia La Peña Arroyo Barraco.
- 16** Asfaltado de Carretera Constanza Tramo Casabito - La Virgen.


Obras en ejecución

Mapa de ubicación





Construcción Alcantarilla en Arroyo Bonito, La Descubierta, Constanza



Descripción:

El proyecto consiste en la construcción de alcantarilla de cajón simple 10.00 x 5.67 mts en Arroyo Bonito, La Descubierta, Constanza.

Entre las actividades que se están ejecutando están:


- Modulación de Acero de Refuerzo para Muros.
- Colocación de Acero de Refuerzo en Muros.
- Colocación de Encofrado para el Vaciado de un tramo de los Muros.

Con la construcción de este proyecto mejora la viabilidad, la economía, la movilidad de los productos agrícolas, y la calidad de vida de los comunitarios.

Inversión: RD\$ 17 MM



Reconstrucción carretera Jarabacoa - La Vega



Descripción:

El proyecto consiste en la reconstrucción Carretera Jarabacoa - La Vega con una longitud de 21 km.

Entre las actividades que se están ejecutando están:

- Excavación en Roca con Retroexcavadora de Martillo.
- Excavación de Material no Clasificado.
- Bote de Material No Clasificado.

Con la ampliación de esta vía se logrará disminuir en su gran mayoría los casos de accidentes vehiculares que ocurren, potencializando el ecoturismo de la zona y el mejoramiento de la calidad de vida de los comunitarios.



Construcción de la Carretera Arroyo Hondo - Cutupu



Descripción:

El proyecto consiste en construcción de la carretera arroyo hondo - Cutupu.

Entre las actividades que se están ejecutando están:

- Excavación para estructuras
- Construcción de canaletas
- Remoción de alcantarillas en pasó vehicular
- Bote de material.

Con la construcción de este carretera se mejora la viabilidad, la economía, la movilidad de los productos agrícolas, y la calidad de vida de los comunitarios.

Inversión: RD\$ 122 MM



Muro de gavión en Carretera Jarabacoa Manabao - La Ciénega



Descripción:

El proyecto consiste en muro de gavión y socavón en el puente, carretera Jarabacoa Manabao - la Ciénega.

Entre las actividades que se están ejecutando están:

- Excavación para construcción de canaleta
- Construcción de canaletas
- Remoción de alcantarillas en pasó vehicular
- Bote de material.

Con la construcción de este proyecto mejora la viabilidad, económica, la movilidad de los productos agrícolas, y la calidad de vida de los comunitarios.

Inversión: RD\$ 41 MM



Construcción del Puente Sobre Arroyo Los Charcos



Descripción:

El proyecto consiste en la construcción del puente sobre arroyo los charcos.

Entre las actividades que se están ejecutando están:


- Excavación en Material Inservible.
- extracción de Sedimentos producto del arrastre de las lluvias.
- Colocación de Acero de Refuerzo en Losa de entrada de agua y Zapatas de Alatones aguas abajo.
- Vaciado de Hormigón Industrial en Losa de Entrada de agua.
- Vaciado de Hormigón Industrial en Zapatas de Alatones Aguas Abajo.

Con la construcción de este proyecto mejora la viabilidad, económica, la movilidad de los productos agrícolas, y la calidad de vida de los comunitarios.

Inversión: RD\$ 29 MM



Reconstrucción Camino Vecinal Las Caobanas



Descripción:

El proyecto consiste en la reconstrucción camino vecinal Las Caobanas.

Entre las actividades que se están ejecutando están:

- Limpieza, desmonte y destronque área tipo b
- Remoción y recolocación de alambradas
- Excavación y bote de material inservible.

Este proyecto mejora la viabilidad, económica, la movilidad de los productos agrícolas, el ecoturismo y la calidad de vida de los comunitarios.

Inversión: RD\$ 48 MM



Reconstrucción y Ampliación puente de las 7S, Autopista Duarte



Descripción:

El proyecto consiste en la Reconstrucción y Ampliación puente de las 7S, Autopista Duarte.

Entre las actividades ejecutando están:

- Colocación de acero de la losa del tablero del puente con varillas de $1/2 @ 0.12$ camada inferior y a 0.25 camada superior.
- Colocación de alcantarillas de 36", drenaje puente 7s

Esta es la obra es de gran importancia para la provincia ya que da la cara de bienvenida a los que transitan por la vía principal del país.

Inversión: RD\$ 165 MM



Construcción carretera Eladio Romero Santos, Santa Ana, Sabana Rey Los Solares



Descripción:

El proyecto consiste en la construcción carretera Eladio Romero Santos, santa Ana, Sabana Rey los Solares.

Entre las actividades que se están ejecutando están:

- Revestimiento de canaleta E. 1+960.
- Continuación encache de cabezal de canaleta existente E. 1+985.
- Colocación de escantillón para encache de canaleta E. 2+110.
- Limpieza de canaleta E. 2+160.

Con la construcción de este proyecto mejora la viabilidad, económica, la movilidad de los productos agrícolas, productos agropecuarios y la calidad de vida de los comunitarios.

Inversión: RD\$ 211 MM



Construcción de muros de gaviones en la Carretera La Lima-La Caña



Descripción:

El proyecto consiste en la **construcción de muros de gaviones para la carretera la lima-la caña.**

Entre las actividades que se están ejecutando están:

- Excavación material para estructuras hasta 1.50mts de profundidad
- Construcción de encaches en entrada de alcantarilla
- Colocación de material de relleno detrás del muro de gaviones
- Colocación de alcantarillas.

Con la construcción de este proyecto mejora la viabilidad, económica, la movilidad de los productos agrícolas, y la calidad de vida de los comunitarios.

Inversión: RD\$ 98 MM



Muro de gavión y socavón en el puente sobre Rio Verde



Descripción:

El proyecto consiste en la construcción muro de gavión y socavón en el puente sobre rio verde.

Entre las actividades que se están ejecutando están:

- Colocación de encofrado para el vaciado de canaletas.
- Vaciado de hormigón en canaletas.

Con la construcción de este proyecto mejora la viabilidad, económica, la movilidad de los productos agrícolas, y la calidad de vida de los comunitarios.

Inversión: RD\$ 28 MM



Construcción Puente Sabaneta Sobre El Rio Camu



Descripción:

El proyecto consiste en la construcción del puente Sabaneta sobre el rio Camú con una longitud de 0.15 km.

Actualmente se está trabajando en:

- Encofrado de vuelo en un 98 %
- Colocación de acero para losa sobre vigas metálicas en un 65%
- Topografía colocando punto de vaciado, ubicación de placa para baranda
- Colocación de material de relleno en tramo (estribo sur - vía existente) 21 %
- Inició con los trabajos de alimentación eléctrica

Con la construcción de este puente se sustituirá el viejo puente que se encontraba muy deteriorado por el pasar de los años y por el transitar la mayor parte de vehículos pesado que transportan los productos agrícolas de la región norte, con esto mejoraremos el traslado de los productos y la mejoría de vida de los pobladores de la zona.

Inversión: RD\$ 175 MM



Construcción del Mercado municipal de La Vega



Descripción:

El proyecto consiste en la construcción del mercado municipal de la provincia la vega.

Actualmente se estas trabajando en:

- La colocación de block de 6" y pañete en módulos 2do nivel
- Colocación de pernos en pedestales para columnas metálicas
- Excavaciones para registro y colocación de tuberías eléctricas.

Con la reconstrucción del mercado de la vega se buscan mejorar la calidad de vida de los vegaños y apoyar la producción local. Con esta obra además de la producción de empleos va a convertirse en una locomotora de dinamización de la economía y un estímulo para el libre comercio.

Inversión: RD\$ 222 MM



Reconstrucción de la Carretera Rancho Viejo-Peladero



Descripción:

El proyecto consiste en la reconstrucción de la carretera Rancho Viejo - Peladero con una longitud de 6.30 km.

Entre las actividades que se están ejecutando están:

- Colocación material de relleno
- Estabilización con cemento.

Este proyecto mejora la viabilidad, económica, la movilidad de los productos agrícolas, productos agropecuarios y la calidad de vida de los comunitarios.

Inversión: RD\$ 83 MM



Demolición y Construcción de los Puentes del Distribuidor Pontón



Descripción:

El proyecto consiste en la Demolición y Construcción de los Puentes del Distribuidor Pontón, Autopista Duarte.

Entre las actividades ejecutando están:

- Vaciado de aceras y senderos.
- Resanes Punte Pontón.
- Colocación de asfalto lado sur Punte Pontón, 12 camiones aproximadamente 205 mt³
- Excavación para canaleta central con la extrusora. (Cambiarán de molden mañana para iniciar y dar continuidad a los muros Jerseys del Punte Pontón.

Esta es la obra es de gran importancia para la provincia ya que da la cara de bienvenida a los que transitan por la vía principal del país.

Inversión: RD\$ 406 MM



Construcción de puente Carretera Estancia La Peña Arroyo Barraco



Descripción:

EL proyecto consiste en la sobre Construcción De Puente Carretera Estancia La Peña Arroyo Barraco Jarabacoa en La Vega.

Actualmente este proyecto se encuentra en ejecución y se trabaja en:

- Vaciado de Base de premoldeado para la construcción de Vigas.
- Modulación de Acero de Refuerzo para Vigas.
- Colocación de Acero de Refuerzo en Vigas.
- Perforación para vaciado de Pilotes.

Este proyecto sirve de comunicación para los sectores de Jarabacoa con el centro del pueblo mejorando el traslado de sus productos agrícolas y la viabilidad de sus habitante hacia La Vega.

Inversión: RD\$ 46 MM



Asfaltado de Carretera Constanza Tramo Casabito - La Virgen



Descripción:

El proyecto tiene como objetivo el asfaltado de la Carretera Constanza Tramo Casabito - La Virgen con una longitud de 7km. Hasta la fecha se han colocado 1,511.9 aprox.

Actualmente entre las actividades que se están ejecutando se encuentran:

- Fresado
- Imprimación y Riego de adherencia
- Colocación de hormigón asfáltico caliente en toda la vía.

Estas obras son de gran importancia para la provincia de La Vega ya que mejora la movilidad de los habitantes de los sectores del centro del pueblo.

Inversión: RD\$ 160 MM



Colocación de asfalto

• GESTIÓN 2020 - AGOSTO 2023

El **MOPC** tiene el compromiso de habilitar todas las vías del país, usando las **mejores tecnologías**, para lograr **mayor duración** y **minimizar el impacto ambiental**.

Área m²
1,269,466.05

Galones GL AC-30)
2,350,287.52



87 SECTORES INTERVENIDOS

LA VEGA 2020-2023	LONGITUD (M)	AREA INTERVENIDA (M2)	VOLUMEN H.A.C (M3)
CARPETA ASFÁLTICA	212,216.79	1,219,481.72	81,257.23
BACHEO TÉCNICO	3,097.89	16,664.21	897.84
RECAPEO	6,319.35	33,320.12	1,783.77
TOTAL	221,634.03	1,269,466.05	83,938.84







María T. Sánchez



640,066
habitantes

Comunidades beneficiadas ✓ Nagua
✓ Cabrera


Total inversión:
RD\$ 6,313 MM





Obras terminadas

- 1 Camino vecinal El Juncal, La Lometa-Gorda.
- 2 Reconstrucción camino vecinal El Factor - Los Indios - cruce de Pirula.
- 3 Reconstrucción camino vecinal La Travesía, acceso a la escuela y otros caminos.
- 4 Reconstrucción camino vecinal Saltadero - Naranjito.
- 5 Reconstrucción carretera del cruce Del Caño - Sabaneta.
- 6 Asfaltado de las Calles Del Barrio Los Maestros.



Obras inauguradas

- 1 Reconstrucción camino San Rafael - Copeyito.
24 jul 2022





Obras en ejecución

- 1 Reconstrucción del camino vecinal cruce del Río San Juan- San Rafael.
- 2 Reconstrucción camino vecinal Las Corcovas- Las Colmenas.
- 3 Construcción del malecón de Nagua, Carretera Nagua-Puerto Plata.
- 4 Reconstrucción camino Vecinal La Cimarra.
- 5 Reconstrucción camino Vecinal El Papayo.
- 6 Construcción camino vecinal Arroyo al Medio-El Yayal- Río Jagua.
- 7 Solución de derrumbe en el camino vecinal Nagua-Las Corcovas Nagua.
- 8 Construcción de caminos vecinales Caya Clara - El Zapote, Municipio Cabrera.
- 9 Construcción de aceras y contenes comunidad La Pichinga.
- 10 Construcción de aceras y contenes Las Flores, José Francisco Peña Gómez y Buenos Aires.



Obras en ejecución

Mapa de ubicación





Reconstrucción del camino vecinal cruce del Rio San Juan- San Rafael



Descripción:

El proyecto consiste en la reconstrucción del camino vecinal cruce del Rio San Juan- San Rafael.

Actualmente entre las actividades ejecutadas se encuentran:

- Continuación de excavación y colocación de relleno y reposición de tubería de acueducto.

Este proyecto sirve de comunicación para las comunidades de aledañas mejorando el traslado de sus productos agrícolas y la viabilidad de sus habitantes.

Inversión: RD\$ 352 MM



Reconstrucción camino vecinal Las Corcovas- Las Colmenas



Descripción:

El proyecto consiste en la reconstrucción del Reconstrucción del Camino Vecinal Las Corcovas- Las Colmenas.

Actualmente entre las actividades ejecutadas se encuentran:

- Limpieza y perfilado de cunetas

Este proyecto sirve de comunicación para las comunidades de aledaños mejorando el traslado de sus productos agrícolas y la viabilidad de sus habitantes.

Inversión: RD\$ 44 MM



Construcción Malecón de Nagua, Carretera Nagua-Puerto Plata



Descripción:

El proyecto consiste en la construcción del Malecón del municipio de Nagua en la provincia de María Trinidad Sánchez con una longitud de 3.8km.

Actualmente entre las actividades ejecutadas se encuentran:

- Trabajo en la construcción del muro con material reforzado.
- Relleno y compactación de material entre el muro y el eje de la vía est.2+700.
- Colocación de piedra en el rompe ola Est. 2+500.

Este proyecto constara la construcción de sus obras de arte, protección marina, rompe olas, 4 carriles, 1 ciclovía y 2 puentes. Todo esto explota el turismo de la provincia y embelleciendo de toda la zona nordeste del país.

Inversión: RD\$ 3,200 MM



Reconstrucción camino vecinal La Cimarra



Descripción:

El proyecto consiste en la reconstrucción camino La Cimarra.

Actualmente entre las actividades en ejecución se encuentran:

- la colocación del material de base.

Este proyecto sirve de comunicación para las comunidades de la cimarra mejorando el traslado de sus productos agrícolas y la viabilidad de sus habitantes.

Inversión: RD\$ 245 MM



Reconstrucción camino vecinal El Papayo



Descripción:

El proyecto consiste en la reconstrucción camino vecinal el Papayo

Actualmente entre las actividades en ejecución se encuentran:

- la colocación del material de base.
- Continua la colocación material de base y contenes y cunetas

Este proyecto sirve de comunicación para las comunidades del papayo mejorando el traslado de sus productos agrícolas y la viabilidad de sus habitantes.

Inversión: RD\$ 218 MM



Construcción Camino Vecinal Arroyo Al Medio-El Yayal- Río Jagua



Descripción:

El proyecto consiste en la construcción del camino vecinal Arroyo al Medio - el Yayal - Río Jagua en la provincia de María Trinidad Sánchez con una longitud de 13 km.

Actualmente entre las actividades ejecutadas se encuentran:

- Preparación de taller para fines de realizar riego de imprimación y excavación en cunetas para realizar encaches.
- Realización de levantamiento y evaluación área de trabajo para inicio de imprimación y encache de cuneta.

Este proyecto sirve de comunicación para las comunidades de arroyo al medio, el Yayal y río jagua mejorando el traslado de sus productos agrícolas y la viabilidad de sus habitantes.

Inversión: RD\$ 337 MM



Solución derrumbe en camino vecinal Nagua-Las Corcovas, Nagua



Descripción:

El proyecto consiste en la construcción muros gaviones para dar solución a punto crítico en el camino vecinal Nagua - Las Corcovas en el municipio de Nagua, provincia María Trinidad Sánchez.

Actualmente entre las actividades ejecutadas se encuentran:

- Limpieza para replanteo de muros de gaviones
- Excavación
- Suministro de malla

Este proyecto sirve de solución al punto crítico y derrumbe que afecto la vía y gracias a esto mantenemos la seguridad de la vía, el traslado de los productos agrícolas de la zona y la viabilidad de los habitantes.

Inversión: RD\$16 MM



Construcción caminos vecinales Caya Clara - El Zapote



Descripción:

El proyecto consiste en la construcción de un camino vecinal Caya Clara, Loma de las abejas, Laguna Honda, media gorra, el Zapote, los Cabories, municipio Cabrera. Al día de hoy se encuentra en ejecución el **tramo Caya clara - el Zapote - Arroyo Hondo**.

Actualmente entre las actividades ejecutadas se encuentran:

- Colocación material relleno
- Corte y bote de material inservible
- Excavaciones

Este proyecto sirve de comunicación entre las comunidades de caya clara, loma de las abejas, laguna honda, entre otras distribuidas en el municipio de cabrera, mejorando el traslado de sus productos agrícolas y la viabilidad de sus habitantes.

Inversión: RD\$213 MM



Construcción de aceras y contenes comunidad La Pichinga



Descripción:

El proyecto consiste en la construcción y rehabilitación de aceras, contenes, badenes e imbornales, en la comunidad La Pichinga, municipio El Factor.

Actualmente entre las actividades ejecutadas se encuentran:

- Vaciado de hormigón en contenes y relleno bajo acera.

Este proyecto mejora la calidad de vida de los habitantes del sector, brindando un espacio de tránsito seguro tanto para el peatón como para los usuarios de vehículos.



Construcción de aceras y contenes Las Flores, José Francisco Peña Gómez



Descripción:

El proyecto consiste en la construcción y rehabilitación de aceras, contenes, badenes e imbornales, en las comunidades de Las Flores, José Francisco Peña Gómez y Buenos Aires, municipio El Factor.

Actualmente se trabaja en:

- el vaciado de hormigón en contenes
- relleno bajo acera vaciado de hormigón en aceras.

Este proyecto mejora la calidad de vida de los habitantes del sector, brindando un espacio de tránsito seguro tanto para el peatón.

Inversión: RD\$ 1.3 MM



Colocación de asfalto

• GESTIÓN 2020 - AGOSTO 2023

El **MOPC** tiene el compromiso de habilitar todas las vías del país, usando las **mejores tecnologías**, para lograr **mayor duración** y **minimizar el impacto ambiental**.

Área m²
157,450.33

Galones GL AC-30)
190,573.04



**14 SECTORES
INTERVENIDOS**

MARIA TRINIDAD SÁNCHEZ 2020-2023	LONGITUD (M)	AREA INTERVENIDA (M2)	VOLUMEN H.A.C (M3)
CARPETA ASFÁLTICA	34,766.78	153,541.41	6,569.23
BACHEO TÉCNICO	521.25	2,858.48	183.15
RECAPEO	175.07	1,050.44	53.80
TOTAL	35,463.10	157,450.33	6,806.18







Monseñor Nouel



203,183
habitantes

Comunidades beneficiadas ✓ Bonao
✓ Piedra Blanca

Total inversión:
RD\$ 841 MM





Obras inauguradas

- 1 Rehabilitación de camino vecinal Sabana del Puerto, camino a la presa de Rincón, Bonao

27 abril 2023

- 2 Reconstrucción carretera Piedra Blanca Maimón (Loma Mala) calles en Maimón y Piedra Blanca. 2 Puentes

- 3 Solución puntos críticos en la carretera Maimón - Piedra Blanca - Cotuí


27 abril 2023





Obras terminadas

- 1** Carril de integración, Plaza Turey La Cumbre.
- 2** Asfaltado de las calles sector Puerto Rico.
- 3** Suministro y colocación de H.A.C. calles Maimón Monseñor Nouel.
- 4** Construcción parqueo de Infotep de Bonao.
- 5** Badenes en barrios de Monseñor Nouel.



91000



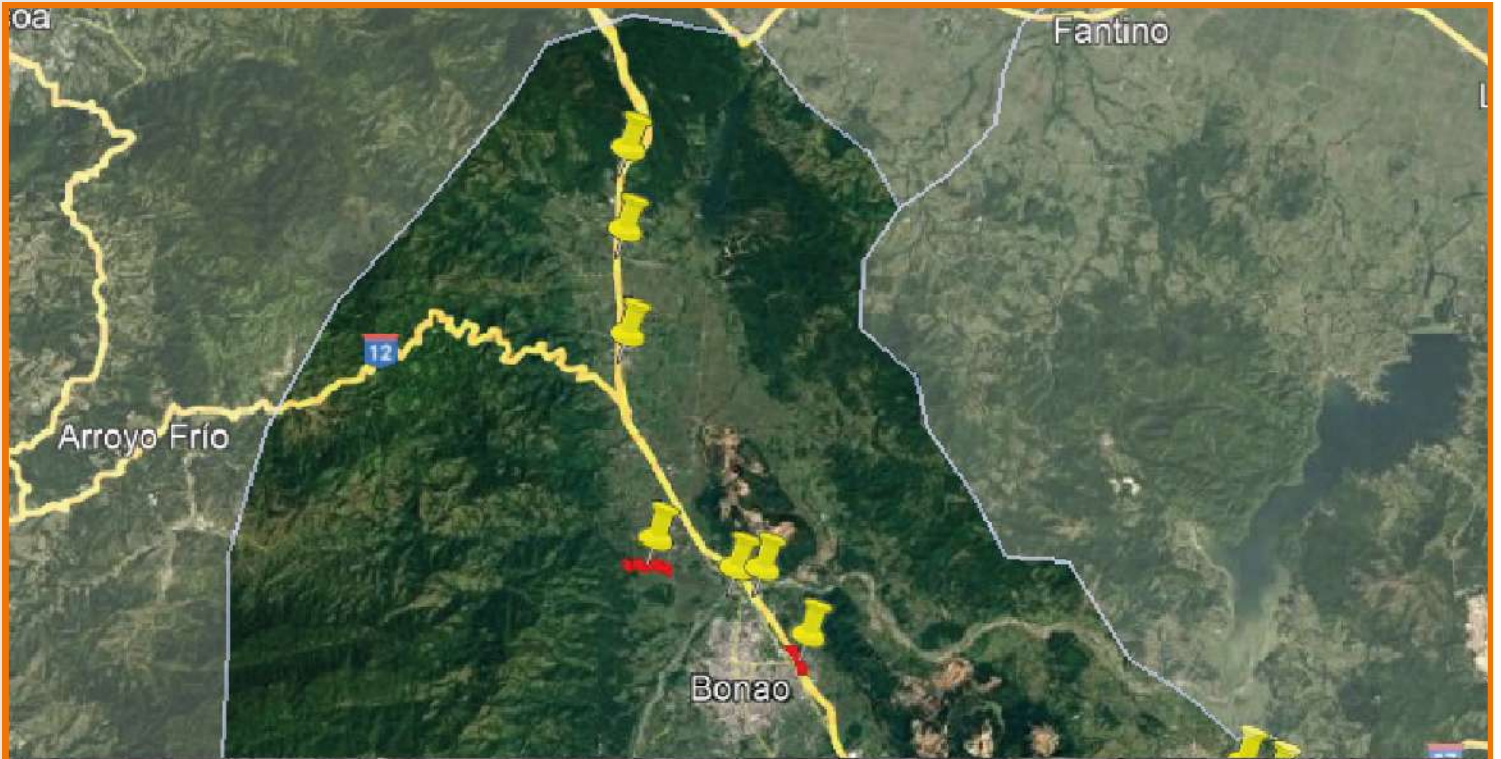
Obras en ejecución

- 1** Reconstrucción de calzada Autopista Duarte, Sabana Del Puerto (Tramo Fula).
- 2** Aceras y contenes en los Bleos, Los Arroces.
- 3** Construcción marginal Palmarito, próximo a Autopista Duarte.
- 4** Reconstrucción retorno Autopista Duarte, próximo al puente sobre el Río Yuna, Bonaó.
- 5** Reconstrucción de calzada Autopista Duarte, tramo Arroyo Vuelta.
- 6** Asfaltado de los sectores Los Arroces, Brisas Del Yuna, Villa Liberación.
- 7** Reconstrucción camino Los Bleos y Construcción muro de gaviones, municipio Arroyo Toro.
- 8** Construcción muros de gaviones en Arroyo Higuierito Abajo.
- 9** Reconstrucción del retorno operacional Loma Miranda Autopista Duarte.
- 10** Reconstrucción puente sobre el Río Jayaco, Bonaó Fula.
- 11** Construcción aceras y contenes en el Copey y Nuevo Yagal.



Obras en ejecución

Mapa de ubicación





Reconstrucción de calzada Autopista Duarte, Sabana del Puerto (tramo fula)



Descripción:

El proyecto consiste en la reconstrucción de Calzadas, Autopista Duarte, Sabana del Puerto (tramo fula) Bonao, Prov. Monseñor Nouel.

Entre las actividades ejecutando en este tramo están:

- Limpieza de canaletas con retropala.
- Bote de material inservible
- Revestimiento de canaletas.

Los trabajos de la rehabilitación de la autopista duarte comprenden una serie de proyectos contenidos desde el km9 hasta el municipio de Navarrete en Santiago y obras conexas.

La obra se origina como una necesidad para mejorar la calidad de vida de sus pobladores y usuarios brindándoles un adecuado sistema vial y mejoramiento de la comunicación, atrayendo a la población a la ejecución de actividades que mejoren su calidad de vida, brindar confort y transporte de insumos y productos agrícolas a toda la región.



Aceras y contenes en los sectores Los Bleos, Los Arroces



Descripción:

Este proyecto consiste en la **construcción de aceras y contenes en los sectores Los Bleos, Los Arroces, municipio de Bonao.**

Entre las actividades ejecutando en este tramo están:

- Armado de malla y colocación de piedra para muros de gaviones.
- Excavación y vaciado de canaletas
- Aceras, contenes y bordillo
- Desvío en los bledos

Los trabajos de la rehabilitación de la autopista Duarte comprenden una serie de proyectos contenidos desde el km9 hasta el municipio de Navarrete en Santiago y obras conexas.

Inversión: RD\$ 20 MM



Construcción marginal Palmarito próximo a Autopista Duarte



Descripción:

Reconstrucción de marginal próximo a Autopista Duarte, provincia Monseñor Nouel.

Entre las actividades ejecutando en este tramo están:

- Encofrado de cajón hidráulico, bomba encendida

Los trabajos de la rehabilitación de la autopista duarte comprenden una serie de proyectos contenidos desde el km9 hasta el municipio de Navarrete en Santiago y obras conexas.

La obra se origina como una necesidad para mejorar la calidad de vida de sus pobladores y usuarios brindándoles un adecuado sistema vial y mejoramiento de la comunicación, atrayendo a la población a la ejecución de actividades que mejoren su calidad de vida, brindar confort y transporte de insumos y productos agrícolas a toda la región.

Inversión: RD\$ 93 MM



Reconstrucción retorno Autopista Duarte, Próximo al puente Sobre El Rio Yuna, Bonao



Descripción:

El proyecto consiste en la Reconstrucción retorno Autopista Duarte, próximo al puente sobre el Rio Yuna, Bonao, provincia Monseñor Nouel.

Entre las actividades ejecutando en este tramo están:

- Fresado cancelado por fuertes precipitaciones
- Imprimación en tramo norte

Los trabajos de la rehabilitación de la autopista duarte comprenden una serie de proyectos contenidos desde el km9 hasta el municipio de Navarrete en Santiago y obras conexas.

La obra se origina como una necesidad para mejorar la calidad de vida de sus pobladores y usuarios brindándoles un adecuado sistema vial y mejoramiento de la comunicación, atrayendo a la población a la ejecución de actividades que mejoren su calidad de vida, brindar confort y transporte de insumos y productos agrícolas a toda la región.



Reconstrucción de calzada, Autopista Duarte, tramo Arroyo Vuelta



Descripción:

El proyecto consiste en la Reconstrucción de calzada, Autopista Duarte, tramo Arroyo Vuelta, provincia Monseñor Nouel.

Entre las actividades ejecutando en este tramo están:

- Bacheo

Los trabajos de la rehabilitación de la autopista duarte comprenden una serie de proyectos contenidos desde el km9 hasta el municipio de Navarrete en Santiago y obras conexas.



Asfaltado en los sectores Los Arroces, Brisas del Yuna, Villa Liberación



Descripción:

Este proyecto consiste en los asfaltado de los sectores Los arroces, Brisas del yuma, Villa Liberación.

Entre las actividades ejecutando en este tramo están:

- Colocación de carpeta asfáltica

Los trabajos de la rehabilitación de la autopista duarte comprenden una serie de proyectos contenidos desde el km9 hasta el municipio de Navarrete en Santiago y obras conexas.

Inversión: RD\$ 37 MM



Reconstrucción camino Los Bleos y construcción muro de gaviones, municipio Arroyo Toro.



Descripción:

El proyecto consiste en la reconstrucción camino vecinal Los Bleos y construcción muro de gaviones, municipio Arroyo Toro.

Entre las actividades ejecutando están:

- construcción con la protección de alcantarilla ante del 2do puente agua abajo.
- vaciado para protección de alcantarillas agua abajo ante del 2do puente.

Este proyecto mejora la calidad de vida de los habitantes del sector, brindando un espacio de tránsito seguro tanto para el peatón como para los usuarios de vehículos.

Inversión: RD\$ 80 MM



Construcción muros de gaviones en Arroyo Higuierito Abajo



Descripción:

El proyecto consiste en la **construcción muros de gaviones en Arroyo Higuierito Abajo**, municipio de Arroyo Toro.

Entre las actividades ejecutando están:

- Armado de malla de muro de gaviones
- Excavación para muros de gaviones
- Suministro y colocación de piedras en muro de gaviones

Este proyecto mejora la calidad de vida de los habitantes del sector, brindando un espacio de tránsito seguro tanto para el peatón como para los usuarios de vehículos.

Inversión: RD\$ 16 MM



Reconstrucción del retorno operacional Loma Miranda, Autopista Duarte



83: 1/2, Bonaio, Rep. Dom, Bonaio

Descripción:

Construcción del retorno operacional Loma Miranda, Autopista Duarte, provincia Monseñor Nouel.

Entre las actividades ejecutando en este tramo están:

- Remoción y bote de material inservible en canaletas
- Revestimiento de canaletas.

La obra se origina como una necesidad para mejorar la calidad de vida de sus pobladores y usuarios brindándoles un adecuado sistema vial y mejoramiento de la comunicación, atrayendo a la población a la ejecución de actividades que mejoren su calidad de vida, brindar confort y transporte de insumos y productos agrícolas a toda la región.



Reconstrucción puente sobre el Río Jayaco, Bonao Fula



Descripción:

El proyecto consiste en la reconstrucción de pilas y estribos del puente sobre el Río Jayaco.

Entre las actividades ejecutando están:

- Encache en canaletas
- Revestimiento en canaletas

Con la reparación de este puente se mejora la viabilidad, economía, la movilidad de los productos agrícolas, y la calidad de vida de los usuarios de la Autopista Duarte.



Construcción aceras y contenes en el Copey y Nuevo Yagal



Descripción:

El proyecto consiste en construcción de aceras, contenes en los sectores el Copey y Nuevo Yagal.

Entre las actividades en ejecución, se encuentran:

- Vaciado de hormigón
- Colocación y compactación de relleno bajo acera.

Este proyecto mejora la calidad de vida de los habitantes del sector, brindando un espacio de tránsito seguro tanto para el peatón como para los usuarios de vehículos.

Inversión: RD\$ 893 MM



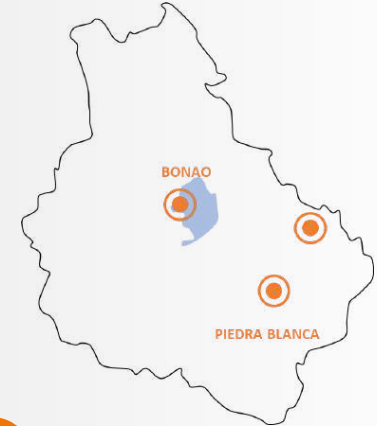
Colocación de asfalto

• GESTIÓN 2020 - AGOSTO 2023

El **MOPC** tiene el compromiso de habilitar todas las vías del país, usando las **mejores tecnologías**, para lograr **mayor duración** y **minimizar el impacto ambiental**.

Área m²
655,567.02

Galones GL AC-30)
1,224,480.88



76 SECTORES INTERVENIDOS

MONSEÑOR NOUEL 2020-2023	LONGITUD (M)	AREA INTERVENIDA (M2)	VOLUMEN H.A.C (M3)
CARPETA ASFÁLTICA	110,427.46	589,170.67	40,465.58
BACHEO TÉCNICO	2,744.79	15,096.19	842.04
RECAPEO	8,270.50	51,300.16	2,423.84
TOTAL	121,442.75	655,567.02	43,731.46





MOPC CONSTRUYENDO *El Cambio*



Monte Cristi



150,833
habitantes

Comunidades
beneficiadas

- ✓ Guayubin
- ✓ Las Matas de Santa Cruz
- ✓ Pepillo Salcedo

Total inversión:
RD\$ 3,162 MM





Monte Cristi



Reconstrucción carretera Guayubin - Las Matas De Santa Cruz - Copey

- Fecha Inauguración
20 Mayo 2023



Terminación de la carretera Monte Cristi- Copey- Dajabón

- Fecha de Termino
13 Marzo 2021



Rehabilitación Ave. Libertad De Villa Vásquez

- Fecha Inauguración
12 Setiembre 2021



Obras inauguradas


- 1** Señalización horizontal
carretera Copey -
Dajabon.
20 may 2023
- 2** Rehabilitación ave.
Libertad de Villa Vásquez,
Monte Cristi.
12 septiembre 2021
- 3** Señalización horizontal
carretera Monte Cristi -
Copey.
13 mar 2021
- 4** Terminación de la
carretera Monte Cristi-
Copey-Dajabón.
- 5** Rehabilitación carretera
principal del Distrito Palo
Verde, Monte Cristi.
- 6** Reconstrucción Carretera
Guayubin - Las Matas de
Santa Cruz - Copey -
Pepillo - Salcedo, Prov.
Monte Cristi.
20 may 2023





Obras terminadas

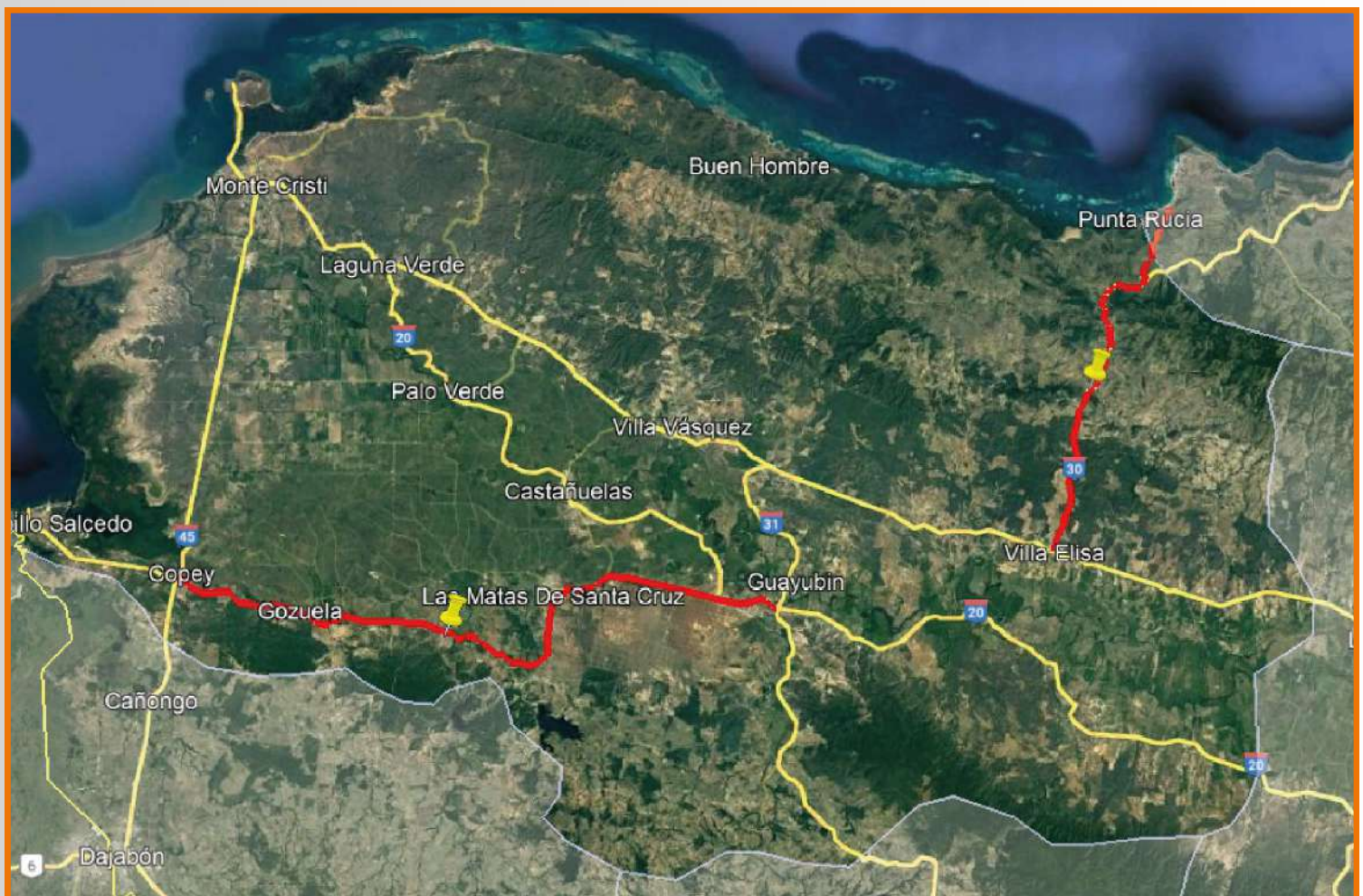
- 1 Reconstrucción del camino La Vigia.
- 2 Construcción carretera Palo Verde-La 70.
- 3 Reconstrucción carretera cruce Duarte - Castañuela.
- 4 Reasfaltado de las calles del centro de Monte Cristi.
- 5 Solución de puntos Critico Autopista Duarte, Carretera Duarte.
- 6 Reasfaltado acceso y pista Aeropuerto Oswaldo Virgil.



Obras en ejecución

- 1 Construcción carretera Villa Elisa - Punta Rusia - La Ensenada.
- 2 Reconstrucción carretera Guayubin - Las Matas de Santa Cruz - Copey.
- 3 Construcción y rehabilitación de aceras, contenes, badenes e imbornales, Buenos Aires, Guatapanal y Los Ángeles.

Mapa de ubicación





Construcción carretera Villa Elisa - Punta Rusia - La Ensenada



Descripción:

El proyecto consiste en la Construcción de la Carretera Villa Elisa - Punta Rusia - La Ensenada, esta carretera une a las provincias Monte Cristi y Puerto Plata con una longitud de 18 km.

Actualmente entre las actividades ejecutadas se encuentran:

- Imprimación y vaciado de hormigón en canaletas lado derecho
- Vaciado de hormigón para contenes lado derecho

La infraestructura permitirá conexión rápida con playa la ensenada, cayo arena y la reserva de los manatíes, así como otras áreas ecológicas y turísticas de la zona ha causado alegría en las comunidades de esa parte oeste de la provincia Puerto Plata, puesto que será de gran empuje para el desarrollo turístico y fortalecerá el acceso más rápido y seguro de los residentes de ambas jurisdicciones.

Inversión: RD\$ 636 MM



Reconstrucción carretera Guayubín - Las Matas de Santa Cruz - Copey



Descripción:

El proyecto consiste en la Reconstrucción carretera Guayubín - Las Matas de Santa Cruz - Copey, con una longitud de 36 km, en la Prov. Monte Cristi.

Actualmente entre las actividades ejecutadas se encuentran:

- Colocación de valla informativa en pórtico de señalización horizontal en diferentes puntos.
- Taller de aceras en diferentes puntos de la comunidad de Las Mata de Santa Cruz, incluye la estación 13+590 ld.
- Preparación de taller para aceras en la comunidad de carnero y limpieza de canaleta existente.

La construcción de esta vía ahorrara el tiempo de recorrido a los camiones que utilizan esta ruta para el transporte de la producción de rubros agrícolas y producción ganadera. con esta obra se logrará un impacto social y económico a las provincias de Santiago Rodríguez, Valverde (Mao) y la parte sur de las provincias del norte.

Inversión: RD\$ 1,590 MM



Colocación de asfalto

• GESTIÓN 2020 - AGOSTO 2023

El **MOPC** tiene el compromiso de habilitar todas las vías del país, usando las **mejores tecnologías**, para lograr **mayor duración** y **minimizar el impacto ambiental**.

Área m²
142,789.74

Galones GL AC-30)
368,364.92



**9 SECTORES
INTERVENIDOS**

MONTE CRISTI 2020-2023	LONGITUD (M)	AREA INTERVENIDA (M2)	VOLUMEN H.A.C (M3)
CARPETA ASFÁLTICA	24,265.11	140,955.25	13,077.99
BACHEO TÉCNICO	493.27	1,834.49	77.90
RECAPEO	-	-	-
TOTAL	24,758.38	142,789.74	13,155.89





MOPC
CONSTRUYENDO
El Cambio

Monte Plata



222,641
habitantes

Comunidades
beneficiadas

- ✓ Bayaguana
- ✓ Monte Plata
- ✓ Sabana Grande de Boya

Total inversión:
RD\$ 4,184 MM






Obras terminadas

- 1** Puente Alcantarilla Tubular 72"
En El Barrio del Invi.
- 2** Reconstrucción de La
carretera Portillo - La Luisa.



Obras inauguradas

- 1** Terminación carretera Chirino-
Monte Plata.
14 may 2023
- 2** Construcción de 8 Vivienda
Económica en la comunidad de
Bayaguana.
- 3** Parqueo y calles de acceso al
santuario Santo Cristo de los
Milagros.
10 ago 2020






Obras en ejecución

- 1** Reconstrucción cruce Dejao- Carretera Bayaguana- Platanal
- 2** Construcción camino Vecinal La Dole, Don Juan
- 3** Reconstrucción camino Vecinal El Deam, Don Juan.
- 4** Construcción del camino Vecinal La Dole Hasta El Batey Lo Lano, Don Juan
- 5** Construcción de las calles del sector Pueblo Nuevo, Distrito Municipal Chirino
- 6** Construcción Calles del Sector Las Flores, Sabana Grande de Boya
- 7** Construcción de Alcantarilla Tramo 5 Casas, El Laurel
- 8** Reconstrucción carretera Sabana Grande de Boyá - Batey Verde- Juan Pablo II.
- 9** Construcción puente Los Botados sobre Río Leonora.
- 10** Construcción carretera La Ceiba - Cruce La Ceiba - Chirino.
- 11** Reconstrucción carretera Guerra-Bayaguana.
- 12** Construcción puente sobre el Río el Limón, Monte Plata
- 13** Reconstrucción carretera Hacienda Estrella-Monte Plata.
- 14** Construcción carretera Bayaguana - El Puerto.



Obras en ejecución

Mapa de ubicación





Reconstrucción cruce Dejao-carretera Bayaguana- Platanal



Descripción:

El proyecto consistente en la Reconstrucción Cruce Dejao- Carretera Bayaguana- Platanal, incluyendo la construcción del puente sobre el Río Yabi , Prov. Monte Plata.

Entre las actividades que se están ejecutando actualmente tenemos:

- La remoción y bote carpeta asfáltica existente e-4+600.

La reconstrucción de esta carretera ayudara a mejorar la calidad vida de sus comunitarios y especialmente a la mejora del transporte de los productos agrícolas y ganaderos.

Inversión: RD\$ 127 MM



Construcción camino vecinal La Dole, Don Juan



Descripción:

El proyecto consistente en la Reconstrucción del Camino Vecinal La Dole, en el Distrito Municipal Don Juan entre Monte Plata y Yamasá.

Actualmente se está ejecutando:

- Limpieza de la superficie
- Se continúa con el corte y bote de material inservible.

La reconstrucción de este camino vecinal ayudara a mejorar la calidad vida de sus comunitarios y especialmente a la mejora del transporte de los productos agrícolas y ganaderos

Inversión: RD\$ 23 MM



Reconstrucción del camino vecinal El Deam, Don Juan



Descripción:

El proyecto consistente en la reconstrucción del camino vecinal el Deam, en el Distrito municipal Don Juan entre Monte Plata y Yamasá.

Actualmente se está ejecutando:

- Continúa con el corte y bote de material inservible
- Compactación a la fundación para comenzar con el relleno en el tramo de la comunidad del bosque, Don Juan.

La Reconstrucción de este camino vecinal ayudara a mejorar la calidad vida de sus comunitarios y especialmente a la mejora del transporte de los productos agrícolas y ganaderos.

Inversión: RD\$ 19 MM



Construcción del camino vecinal La Dole hasta el batey Lo Lano, Don Juan



Descripción:

El proyecto consistente en la construcción del camino vecinal la Dole hasta el Batey lo Lano, Don Juan.

Actualmente se continúa:

- Acondicionando el camino de acceso a la mina con el corte y relleno, regado y compactado de material.

Este proyecto sirve de comunicación entre los municipios de monte plata para el traslado de sus productos agrícolas y la viabilidad de sus habitantes.

Inversión: RD\$ 61 MM



Construcción de calles del sector Pueblo Nuevo, D.M Chirino



Descripción:

El proyecto consistente en la construcción de las calles del sector Pueblo Nuevo, Distrito Municipal Chirino, Monte Plata.

Actualmente entre las actividades ejecutadas se encuentran:

- relleno bajo aceras
- colocación de plantillas para vaciado de contenes.

Este proyecto sirve de comunicación entre los municipios de monte plata para el traslado de sus productos agrícolas y la viabilidad de sus habitantes.

Inversión: RD\$ 82 MM



Construcción calles del sector Las Flores, Sabana Grande de Boya



Descripción:

El proyecto consiste en la construcción de aprox. 3.8 km de calles para el sector Las Flores, La Candelaria en el Municipio de Sabana Grande de Boya, Monte Plata.

Actualmente trabajamos en:

- la excavación y colocación de relleno para la construcción de aceras y contenes de la vía.

Esta obra es de gran importancia para los habitantes de sabana grande de boya pues mejora su calidad de vida y el transito seguro de los peatones.



Construcción de alcantarilla Tramo 5 Casas, El Laurel



Descripción:

El proyecto consiste en la construcción de la alcantarilla tramo 5 casas, El Laurel.

Este proyecto sirve de comunicación entre los municipios de monte plata para el traslado de sus productos agrícolas y la viabilidad de sus habitantes.

Inversión: RD\$ 32 MM



Construcción puentes sobre río Leonora, carretera Los Botados - Yamasá



Descripción:

El proyecto consiste en la construcción Puente sobre el Río Leonora en la Carretera Los Botados - Yamasá, en el municipio de Yamasá, Monte Plata.


Actualmente entre las actividades ejecutadas se encuentran:

- Continuación de la preparación del acero, para la conformación de las vigas postensadas.
- Se concluyó la plataforma en lado sur, y se inició la preparación de la rampa, con el corte y bote de material inservible, así como el tiro de material granular para el paso por el río hacia lado sur, para los equipos que harán las perforaciones y vaciados de hormigón en los pilotes del estribo sur (lado santo domingo).
- Corte y bote de material inservible, en la fundación de estribo norte (lado Yamasá).

Este proyecto sirve de comunicación para los sectores de palmita arriba, palmita abajo y pueblo nuevo mejorando el traslado de sus productos agrícolas y la viabilidad de sus habitantes desde santo domingo hacia el municipio de Yamasá.



Construcción de la carretera La Ceiba - Cruce La Ceiba - Chirino



Descripción:

El proyecto consistente en la construcción de la carretera la Ceiba - Chirino don una longitud de aprox. 10.5 km.

Entre las actividades en ejecución actualmente están:

- Se continúa con el saneamiento en corte de lateral izq. para ampliación de la vía de e3+700 a e3+600, se empezó a tirar material de relleno.
- Corte y relleno con material granular natural en el tramo de e9+280 a la 9+180 e chirino.

La reconstrucción de este camino vecinal ayudara a mejorar la calidad vida de sus comunitarios y especialmente a la mejora del transporte de los productos agrícolas y ganaderos.

Inversión: RD\$ 401 MM



Reconstrucción carretera Guerra - Bayaguana



13 de mayo de 2018
18° 46' 3" N, 69° 45' 4" O
Bayaguana-Guerra



13 de mayo de 2018
18° 38' 25" N, 69° 38' 3" O
Bayaguana-Guerra

Descripción:

El proyecto consiste en la Reconstrucción de la carretera Guerra - Bayaguana con una longitud aprox. de 26 km. la cual hace una conexión directa entre la provincia de Santo domingo y la provincia Monte Plata.

Actualmente entre las actividades ejecutadas se encuentran:

- Colocación de hormigón asfáltico.
- Asfaltado de la vía desde e12+550 hasta la e13+930, lateral derecho.

Esta obra es de suma importancia para el traslado de sus productos agrícolas entre las provincias santo domingo y monte plata además de que mejora la viabilidad de sus habitantes desde el municipio de guerra en Santo Domingo hacia el municipio de Bayaguana, Monte Plata.

Inversión: RD\$ 410 MM



Construcción puente sobre el río el Limón, Monte Plata



Descripción:

El proyecto consiste en la reconstrucción del aproche en la Carretera cruce Juan Pablo II - Bayaguana km.5+870 a través de la construcción de un puente sobre el Río el Limón, en Monte Plata.

Actualmente entre las actividades ejecutadas se encuentran:

- Colocación y conformación de material de base en la construcción del desvío provisional.
- Terminados los trabajos de sondeos para el estudio del suelo.

Este proyecto sirve de comunicación entre los municipios de monte plata para el traslado de sus productos agrícolas y la viabilidad de sus habitantes.

Inversión: RD\$ 6 MM



Reconstrucción carretera Hacienda Estrella - Monte Plata



Descripción:

El proyecto consistente en la reconstrucción de la carretera Hacienda Estrella - Monte Plata con una longitud de aprox. 19 km, Monte Plata.

Actualmente este proyecto se encuentra en ejecución y se realizar las actividades:

- Construcción de cunetas de e1+120 a e1++020
- Envarillado y encofrado para vaciado de los muros de cabezales en e10+420 y e9+360.
- Construcción de cunetas hasta ahora se ha avanzado desde la e18+860 hasta la e14+900.

La reconstrucción de esta carretera ayudara a mejorar la calidad vida de sus comunitarios y especialmente a la mejora del transporte de los productos agrícolas y ganaderos.

Inversión: RD\$ 925 MM



Reconstrucción carretera Bayaguana - El Puerto



Descripción:

El proyecto consistente en la reconstrucción de la carretera Bayaguana-el Puerto con una longitud de aprox. 19 km, Monte Plata.

Actualmente este proyecto está en ejecución y se trabaja en:

- Vaciado de hormigón en formaletas en cunetas en e-11+650 a e-11+695 lateral derecho de la carretera
- La limpieza de cuneta con brigada.

La reconstrucción de esta carretera ayudara a mejorar la calidad vida de sus comunitarios y especialmente a la mejora del transporte de los productos agrícolas y ganaderos.

Inversión: RD\$ 472 MM



Colocación de asfalto

• GESTIÓN 2020 - AGOSTO 2023

El **MOPC** tiene el compromiso de habilitar todas las vías del país, usando las **mejores tecnologías**, para lograr **mayor duración** y **minimizar el impacto ambiental**.

Área m²
115,876.37

Galones GL AC-30)
197,949.92



MONTE PLATA 2020-2023	LONGITUD (M)	AREA INTERVENIDA (M2)	VOLUMEN H.A.C (M3)
CARPETA ASFÁLTICA	12,460.69	70,053.19	4,467.05
BACHEO TÉCNICO	5,983.96	27,542.25	1,550.64
RECAPEO	3,340.73	18,280.93	1,051.95
TOTAL	21,785.39	115,876.37	7,069.64



**40 SECTORES
INTERVENIDOS**

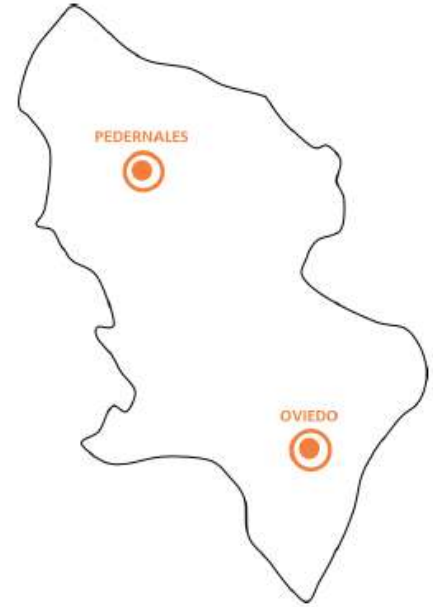




MOPC
CONSTRUYENDO
El Cambio



Pedernales



52,165
habitantes

Comunidades
beneficiadas

- ✓ Pedernales
- ✓ Oviedo

Total inversión:
RD\$ 4,416MM





Obras inauguradas

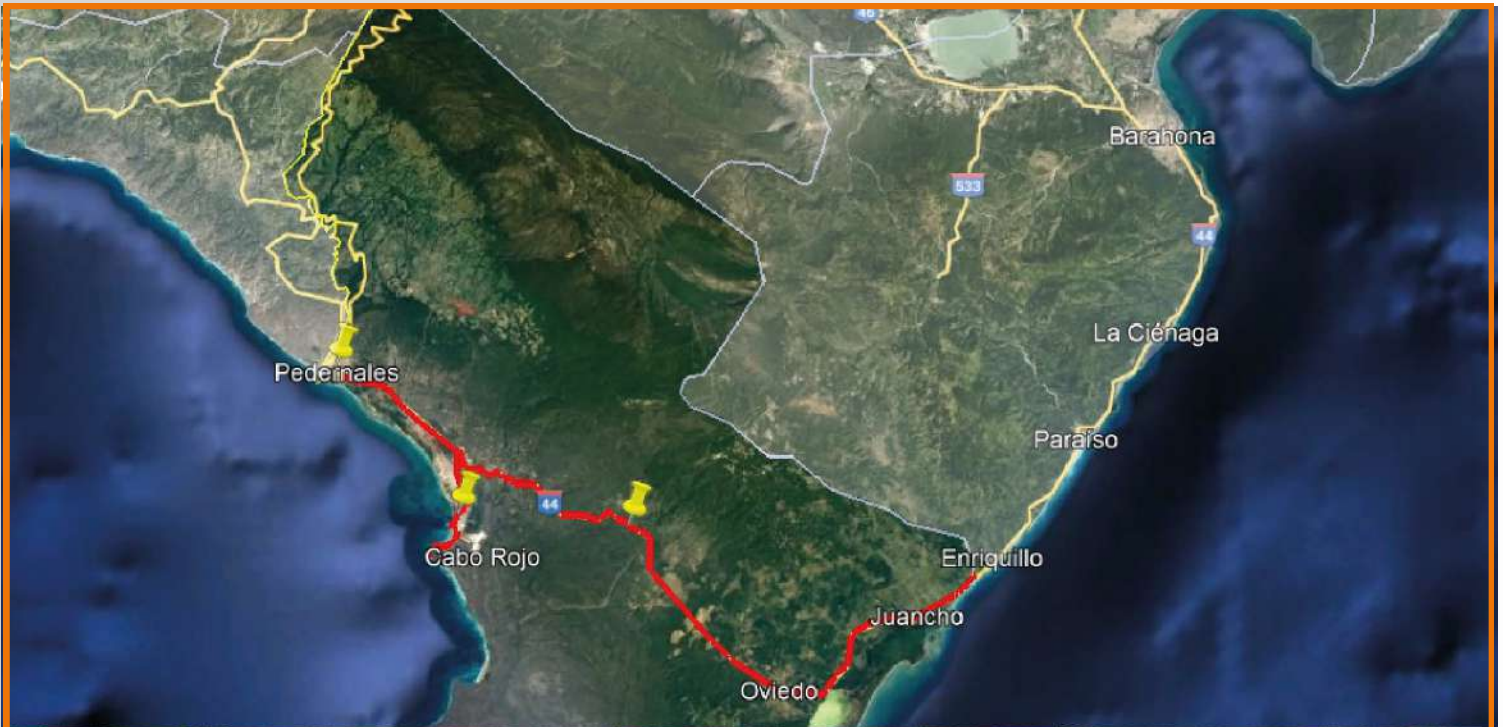
- 1 Reasfaltado del centro de vocacional y parqueo de las Fuerzas Armadas.

ESCUELA VOCACIONAL DE LAS FUERZAS ARMADAS Y DE LA POLICIA NACIONAL - PEDERNALES

'Aquí se enseña haciendo y se aprende trabajando'



Mapa de ubicación



Obras en ejecución

- 1 Reconstrucción y ampliación carretera Enriquillo-Pedernales.
- 2 Reconstrucción carretera Cabo Rojo - Bahía De Las Águilas.
- 3 Reconstrucción de la carretera cruce Ávilas - Las Mercedes.
- 4 Reconstrucción y reasfaltado de las calles de Pedernales.
- 5 Deconstrucción de las calles de Oviedo.





Reconstrucción y ampliación carretera Enriquillo-Pedernales



Descripción:

El proyecto consiste en la reconstrucción y ampliación carretera Enriquillo-Pedernales, con una longitud de 7km y un ancho de vía 7.00mts.

Entre las actividades en ejecución, están:

- Colocación, regado y compactado
- Corte con retro - martillo

Con la reconstrucción de esta vía, le damos la puerta de entrada para el desarrollo turístico del suroeste beneficiando a toda la población de la región sur del país, acortando su tiempo de recorrido y ahorro de combustible y fomentando la economía.

Inversión: RD\$ 3,404 MM



Reconstrucción carretera Cabo Rojo - Bahía de las Águilas



Descripción:

El proyecto consiste en la reconstrucción carretera Cabo Rojo - Bahía de las Águilas con una longitud de 13 km. y un ancho de vía de 6.80 mts.

Entre las actividades en ejecución actualmente están:

- Colocación, regado, y compactado de material de relleno desde la E-6 + 00 hasta la E - 7 + 340
- Limpieza, y remoción de material inservible
- Se continua con la construcción de pedraplén desde la, E-2 + 00 hasta la E-2 +280.

Con la construcción de esta vía se logra una conexión directa con los hermosos paisajes y playas de bahía de las águilas, beneficiando a toda la población de la región sur del país; además este proyecto acorta el tiempo de recorrido y ahorro combustible. Así mismo, fomenta y contribuye el desarrollo de los polos turísticos en la zona costera de dicha región.

Inversión: RD\$ 487 MM



Reconstrucción carretera cruce Ávilas – Las Mercedes



Descripción:

El proyecto consiste en la reconstrucción carretera Cruce Ávilas – Las Mercedes con una longitud de 10 km. y un ancho de vía de 6.80 mts.

Entre las actividades en ejecución, están:

- Imprimación en la vía en las estaciones E - 9+ 100 @ E -10+ 00 con un ancho promedio de 7.30 mts.

Con la construcción de esta vía se logra una conexión directa con los hermosos paisajes y playas de bahía de las águilas, beneficiando a toda la población de la región sur del país; además este proyecto acorta el tiempo de recorrido y ahorro combustible. Así mismo, fomenta y contribuye el desarrollo de los polos turísticos en la zona costera de dicha región.

Inversión: RD\$ 237 MM



Reconstrucción y reasfaltado de las calles de Pedernales



Descripción:

El proyecto consiste en la reconstrucción y reasfaltado de las calles de Pedernales.

Entre las actividades en ejecución, están:

- Imprimación y colocación de hormigón asfáltico caliente.

Este proyecto mejora la calidad de vida de los habitantes del sector, brindando un espacio de tránsito seguro tanto para el peatón como para los usuarios de vehículos.

Inversión: RD\$ 200 MM



Asfaltado de las calles de Oviedo



Descripción:

El proyecto consiste en la asfaltado de las calles del municipio Oviedo. Hasta la fecha se han colocado un volumen de 1,093.1m³ de asfalto en las vías principales.

- actualmente se trabaja en la intervención de las calles: Eugenio María de Hostos, Tercera y Salomé Ureña con actividades de Imprimación y colocación de hormigón asfáltico caliente.

Este proyecto mejora la calidad de vida de los habitantes del sector, brindando un espacio de tránsito seguro tanto para el peatón como para los usuarios de vehículos.

Inversión: RD\$ 85 MM



Colocación de asfalto

• GESTIÓN 2020 - AGOSTO 2023

El **MOPC**, tiene el compromiso de habilitar todas las vías del país, usando las **mejores tecnologías**, para lograr **mayor duración** y **minimizar el impacto ambiental**.


Área m²
92,401.70

Galones GL AC-30)
197,949.92



**6 SECTORES
INTERVENIDOS**

PEDERNALES 2020-2023	LONGITUD (M)	AREA INTERVENIDA (M2)	VOLUMEN H.A.C (M3)
CARPETA ASFÁLTICA	11,069.63	60,765.35	3,713.87
BACHEO TÉCNICO	5,983.96	27,542.25	1,550.64
RECAPEO	818.82	4,094.10	272.94
TOTAL	17,872.41	92,401.70	5,537.45





MOPC
CONSTRUYENDO
El Cambio



Peravia



217,241
habitantes

Comunidades
beneficiadas

- ✓ Bani
- ✓ Nizao
- ✓ Matanzas


Total inversión:
RD\$ 2,836 MM





Obras terminadas

- 1 Colocación HAC en calles y avenidas Provincia Peravia.
- 2 Construcción calles de sector Whashinton, Matanza.
- 3 Reasfaltado de calles del sector de Paya, Bani.
- 4 Rehabilitación de las capa de rodaduras carretera Villa Sombrero-Matanza.
- 5 Rehabilitación de las calles sector Whashinton.
- 6 Asfaltado de las calles del Municipio de Nizao.
- 7 Construcción calles de Arroyo Hondo Matanza (Primera etapa)
- 8 Construcción alcantarilla Cajón por socavón sobre el río Cañafistol, en Municipio Santana.






Obras en ejecución

- 1** Diseño y construcción de la circunvalación Sur Bani.
- 2** Reconstrucción de calles en el sector Villa Güero.
- 3** Construcción de calles en el sector Pericles, Fundación y otros, Prov. Bani.
- 4** Sustitución de barandas en el puente sobre Arroyo Bahía, carretera Bani - Las Calderas.
- 5** Construcción puente Villa Güero.
- 6** Construcción calles de Arroyo Hondo y Cañafistol.
- 7** Reasfaltado de Calles del Sector de Paya, Bani.
- 8** Construcción camino vecinal Los Calizos-Carretón.



Obras en ejecución

Mapa de ubicación





Diseño y Construcción de la circunvalación de Bani



Descripción:

La Circunvalación Sur Bani, cuenta con una longitud de 19 km de 1 carril por sentido y amplios paseos. Actualmente, esta obra se encuentra en ejecución y se realizan las actividades tal y como se han establecido en el cronograma de la obra.

Actualmente entre las actividades en ejecución, se encuentran:

- En la estación e- 1+169, colocación de material para relleno sobre alcantarilla tipo cajón 3.50 m x 3.50 m.
- En la estación e -0+ 900 (cruce punta catalina), colocación de material para relleno en área de alcantarilla doble de 72.
- En la estación e- 1+600, colocación de material para relleno en laterales de alcantarilla tipo cajón 3.50 x 3.50 m de longitud 24.0 m.l.

Esta obra beneficia a toda la población de la región sur del país, acortando el tiempo de recorrido, genera un ahorro de combustible y además impulsa y contribuye al desarrollo del turismo de dicha región.

Inversión: RD\$ 2,199 MM

Reconstrucción de calles Villa Güera



Descripción:

Este proyecto consiste en la reconstrucción de calles de Villa Guera

- Actualmente se está trabajando en la colocación de material para relleno

Beneficia a la comunidad mejorando su calidad de vida y brindándole mejores vías de transporte y un espacio de tránsito seguro.

Inversión: RD\$ 94 MM



Construcción calles barrio Pericles, fundación Prov. Bani



Descripción:

Este proyecto consiste en la construcción de calles en los sectores: Pericles, Fundación, entre otros, en la Prov. Bani


- Actualmente se está trabajando en la limpieza de contenes

Beneficia a la comunidad mejorando su calidad de vida y brindándole mejores vías de transporte y un espacio de tránsito seguro.

Inversión: RD\$ 20 MM



Rehabilitación puente sobre Arroyo Bahía, carretera Bani -Calderas



Descripción:

El proyecto tiene como objetivo la sustitución de las barandas, construcción de gaviones y rehabilitación de las pilas del puente sobre Arroyo Bahía en la carretera Bani - Las Calderas.

Actualmente se encuentra en ejecución y se está trabajando en:

- Las perforaciones del puente para colocación de pernos de anclaje.
- Canalización del cauce del Arroyo Bahía.
- Armado de protección de pila del Puente sobre Arroyo Bahía.

Beneficia a la comunidad mejorando su calidad de vida y brindándole mejores vías de transporte y un espacio de tránsito seguro.

Inversión: RD\$ 11 MM

Construcción de puente Villa Guera



Descripción:

Este proyecto consiste en la construcción del Puente Villa Guera y cuenta con una longitud de 0.35 km.

- Actualmente se está trabajando en la colocación del encofrado de las viga y vaciado del hormigón 350kgr/cm²-1.

Este proyecto es de gran importancia ya que evitará que estas comunidades cercanas queden incomunicadas.

Inversión: RD\$ 146 MM



Construcción calles de Arroyo Hondo y Cañafistol



Descripción:

El proyecto consiste en construcción de las calles del sector Arroyo Hondo, en el municipio de Cañafistol.

Actualmente se está trabajando en:

- Colocación de material para relleno detrás de cabezal de alcantarilla de 48"
- Construcción de baden.

Estas obras son de gran importancia para el municipio de cañafistol ya que mejora la movilidad y calidad de vida de los habitantes de los sectores del pueblo.

Inversión: RD\$ 132 MM



Reasfaltado de calles del sector de Paya, Bani



Descripción:

El proyecto consiste en reasfaltado de calles del sector de Paya, municipio de Bani.


Actualmente se está trabajando en:

- Limpieza de la Calle Marisol González .
- Colocación de Relleno de la Calle Respaldo Ramón M. Mella, en el Barrio, Los quemados de Paya. Prov. Peravia.

Estas obras son de gran importancia para el municipio de Bani ya que mejora la movilidad y calidad de vida de los habitantes de los sectores del pueblo.



Construcción camino vecinal Los Calizos-Carretón



Descripción:

El proyecto consiste en construcción camino vecinal Los Calizos-Carretón, municipio de Bani.

Actualmente se está trabajando en:

- Corte de limpieza.
- Remoción y colocación de cerca con alambre
- Limpieza de malezas.

Estas obras son de gran importancia para el municipio de Bani ya que mejora la movilidad y calidad de vida de los habitantes de los sectores del pueblo.



Colocación de asfalto

• GESTIÓN 2020 - AGOSTO 2023

El **MOPC**, tiene el compromiso de habilitar todas las vías del país , usando las **mejores tecnologías**, para lograr **mayor duración** y **minimizar el impacto ambiental**.


Área m²
494,912.31

Galones GL AC-30)
796,039.72



26 SECTORES INTERVENIDOS

PERAVIA 2020-2023	LONGITUD (M)	AREA INTERVENIDA (M2)	VOLUMEN H.A.C (M3)
CARPETA ASFÁLTICA	86,761.43	481,293.59	27,482.39
BACHEO TÉCNICO	1,438.90	6,975.57	360.08
RECAPEO	1,353.02	6,643.15	587.52
TOTAL	89,553.34	494,912.31	28,429.99





MOPC
CONSTRUYENDO
El Cambio



Puerto Plata



470,839
habitantes

Comunidades beneficiadas

- ✓ Villa Isabella
- ✓ Altamira
- ✓ Puerto Plata

Total Inversión:
RD\$ 14,707 MM





Puerto Plata



Camino vecinal Yasiquita-Los Cuncunes

- Fecha Inauguración
11 Marzo 2023

Rehabilitación y correcciones de la carretera La Vigia- Cupey

- Fecha de Termino
7 Julio 2021

Centro de acopio para el sistema 9-1-1

- Fecha Inauguración
26 Junio 2021



Puerto Plata



Construcción de puentes en Villa Isabela, Puerto Plata / Unijica - Bajabonico

- Fecha Inauguración
9 Enero 2023



Construcción de puentes Las Canas, Imbert

- Fecha de Termino
8 Septiembre 2022



Construcción de puentes Los Caños, Maimón

- Fecha Inauguración
16 Diciembre 2021

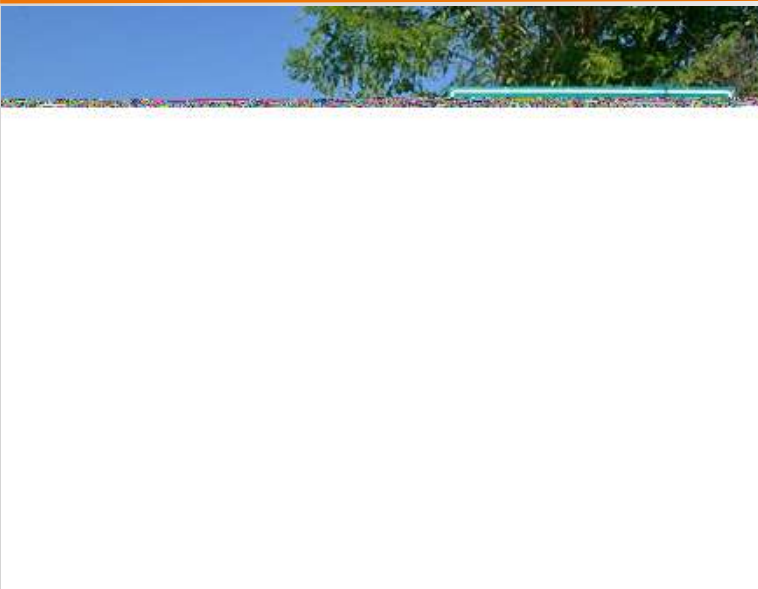


Puerto Plata



Carretera Cupey al Teleférico de Puerto Plata (Loma Isabel De Torres)

- Fecha Inauguración
7 Julio 2021



Carretera Villa Isabella - Isabella Historica

- Fecha de Termino
9 Enero 2023



Construcción carretera Turística La Cumbre, Santiago - Puerto Plata

- Fecha Inauguración
28 Julio 2021



Obras inauguradas

- 1** Asfaltado polideportivo Gregorio Luperón, Puerto Plata
30 jun 2023
- 2** Bacheo en las calle del sector los Rieles, San Marcos
29 jun 2022
- 3** Carretera Villa Isabella - Isabella Histórica
9 ene 2023
- 4** Centro de acopio para el Sistema 9-1-1
18 jun 2018
- 5** Construcción de la carretera Gran Parada - La Vigía - El Copey
8 jul 2021
- 6** Construcción carretera Turística La Cumbre, Santiago - Puerto Plata
28 jul 2021
- 7** Construcción de la carretera Gran Parada - La Vigía - El Copey
8 jul 2021
- 8** Construcción de puentes en Villa Isabela, Puerto Plata / Unijica - Bajabonico
10 ene 2023
- 9** Construcción de puentes las Canas, Imbert, Puerto Plata
8 sept 2022





Obras inauguradas

- 10** Construcción de puentes Los Caños, Maimón, Puerto Plata
16 dic 2021
- 11** Reasfaltado de las calles de Cofresi
9 ene 2023
- 12** Reconstrucción de las calles de Sosúa
- 13** Reconstrucción de la capa de rodadura de las calles de Costambar
11 marzo 2023
- 14** Suministro carretera Cupey al Teleférico de Puerto Plata (Loma Isabel De Torres) (Pavi)
8 jul 2021
- 15** Asfaltado de las calles principales del sector Cafemba
10 agosto 2022
- 16** Camino vecinal Yasiqita-Los Cuncunes
11 marzo 2023
- 17** Rehabilitación y correcciones De La Carretera La Vigia-Cupey
- 18** Altamira - Rio Grande (El Jamo-Los Chijos), Puerto Plata
8 sep 2022





Obras terminadas

- 1 Bacheo en calle en el sector Padre de las Casas.
- 2 Camino río Grande Al Medio - Bajabonico Tramo I.
- 3 Carretera entrada Lomita Fría.
- 4 Construcción camino Los Cuncunes.
- 5 Reconstrucción del camino vecinal La Tinajita.
- 6 Rehabilitación del camino del desvío Cangrejo.
- 7 Construcción de Casas de los Periodistas. Etapa I
- 8 Construcción de las calles del sector río Vida y sus accesos (Sosúa).






Obras inauguradas

Construcción Camino Los Cuncunes




Camino del desvío Cangrejo





Obras inauguradas

Construcción de puentes en Villa Isabela, Puerto Plata (Unijica - Bajabonico)



Construcción carretera Villa Isabella - Isabella Histórica





Obras en ejecución

- 1 Demolición, desmonte y construcción de puente Cangrejo, sobre el río Camú.
- 2 Construcción de aceras y contenes en el sector de Imbert Baraguana-San Felipe.
- 3 Construcción puente la China, Altamira.
- 4 Construcción desvío del puente Cangrejo, sobre el Río Camú.
- 5 Construcción carretera El Mango - La Piragua.
- 6 Asfaltado de las calles del sector El Javillar, San Felipe.
- 7 Asfaltado de las calles del sector río de Vida.





Obras en ejecución

Mapa de ubicación





Demolición, desmonte y construcción de puente Cangrejo, sobre el río Camú



Descripción:

El proyecto tiene como objetivo la demolición, desmonte y construcción de Puente Cangrejo, sobre el Río Camú.

Actualmente se está trabajando:

- Se está terminando la base de los pilotes para vaciado
- Se realizan las pruebas de fuerza de los pilotes.

Esta obra es de gran importancia para el municipio de San Felipe, ya que mejora la movilidad de los habitantes y de los extranjeros que visiten la zona de esta forma se fomenta el turismo.



Construcción de aceras y contenes en el sector de Imbert Bayaguana-San Felipe



Descripción:

El proyecto tiene como objetivo la construcción de aceras y contenes en el sector de Imbert Bayaguana, San Felipe.

- Actualmente se está trabajando en el vaciado de acera y limpieza de las calles principales.

Estas obras son de gran importancia para el municipio de San Felipe ya que mejora la movilidad de los habitantes del pueblo.

Inversión: RD\$ 50 MM

Construcción del puente La China, Altamira



Descripción:

El proyecto tiene como objetivo la construcción del puente La China, Altamira

- Actualmente se está trabajando en el vaciado de hormigón en zapata de estribo del aproche.

Estas obras son de gran importancia para el municipio de San Felipe ya que mejora la movilidad de los habitantes.

Inversión: RD\$ 41 MM



Construcción Desvío del Puente Cangrejo, sobre el Río Camu



Descripción:

El Proyecto consiste en la construcción de una nueva variante como desvío al puente cangrejo en monte llano para paso vehicular pesado, municipio Sosua, Puerto Plata.

Actualmente entre las actividades ejecutadas se encuentran:

- Liberación de canaleta.
- Reposición de alambres
- Preparación de formaletas y vaciado de hormigón industria para construir canaleta en coronarias en taludes.

Esta obra es de gran importancia para el traslado de sus productos agrícolas además de comunicar las comunidades de la zona y mejora la viabilidad de sus habitantes.



Construcción de la Carretera El Mango - La Piragua



Descripción:

El Proyecto consiste en la construcción de la carretera El Mango - La Piragua con una longitud de aprox. 13 km, la cual hace una conexión directa con la carretera principal La Cumbre - Turística, Puerto Plata.

Actualmente entre las actividades ejecutadas se encuentran:

- Colocación de hormigón asfáltico.
- Asfaltado de la vía desde e12+550 hasta la e13+930, lateral derecho.

Esta obra es de gran importancia e impacto para la economía, ya que facilita el traslado de los productos agrícolas producidos en la zona y además mejora la circulación del tránsito.

Inversión: RD\$ 385 MM



Asfaltado de las calles del Sector El Javillar, San Felipe



Descripción:

El proyecto tiene como objetivo el Asfaltado de las Calles del Sector el Javillar en San Felipe, Puerto Plata.

- Actualmente se está trabajando en la colocación de hormigón asfáltico caliente en toda la vía.

Estas obras son de gran importancia para el municipio de San Felipe ya que mejora la movilidad de los habitantes del pueblo.

Asfaltado de las calles del sector Río de Vida



Descripción:

El proyecto tiene como objetivo el asfaltado de las calles del sector río de Vida en Puerto Plata.

Actualmente se está trabajando en la colocación de hormigón asfáltico caliente en toda la vía.

Estas obras son de gran importancia para la comunidad ya que mejora la movilidad de los habitantes.

Inversión: RD\$ 25 MM



Colocación de asfalto

• GESTIÓN 2020 - AGOSTO 2023

El **MOPC**, tiene el compromiso de habilitar todas las vías del país, usando las **mejores tecnologías**, para lograr **mayor duración** y **minimizar el impacto ambiental**.

Área m²
619,690.32

Galones GL AC-30)
1,425,792.48



**66 SECTORES
INTERVENIDOS**

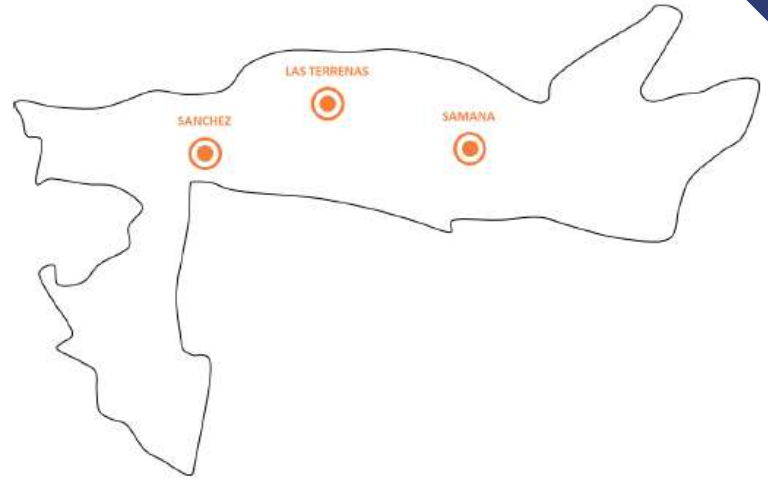
PUERTO PLATA 2020-2023	LONGITUD (M)	AREA INTERVENIDA (M2)	VOLUMEN H.A.C (M3)
CARPETA ASFÁLTICA	111,540.42	560,630.00	47,487.21
BACHEO TÉCNICO	6,002.03	31,291.70	1,700.25
RECAPEO	5,881.41	27,768.62	1,733.70
TOTAL	123,423.86	619,690.32	50,921.16







Samaná



139,707
habitantes

Comunidades
beneficiadas

- ✓ Samaná
- ✓ Las Terrenas
- ✓ Sánchez

Total inversión:
RD\$ 1,825 MM





Samaná




Construcción de camino vecinal Aguas Sabrosas-Palmarito

- Fecha Inauguración
26 Junio 2022



Construcción del puente metálico sobre el río El Limón

- Fecha de Terminación
12 Octubre 2022



Reconstrucción de calles de las Terrenas, barrio Camilo, el Limón

- Fecha Inauguración
27 Junio 2022



Obras inauguradas

- 1** Construcción de camino vecinal Aguas Sabrosas-Palmarito.
26 jun 2022
- 2** Construcción del puente metálico sobre el río El Limón.
12 octubre 2022
- 3** Reconstrucción de calles del sector Camilo.
27 junio 2022
- 4** Terracería de las calles de Limón.
- 5** Señalización horizontal calles de Las Terrenas.





Obras terminadas

- 1** Colocación de micropavimento de la carretera Samaná - El Limón.
- 2** Asfaltado de calles de las Terrenas-Samaná.
- 3** Asfaltado de calles de sector Santa Barbara, Playa Anabel, Villa Clara, Villa Feliz, Loma De Colon, entre otras.
- 4** Reconstrucción camino vecinal El Naranjo-Cabeza de Toro-La Garita Tramo II.
- 5** Terminación del callejón de los Javieles.
- 6** Reasfaltado camino vecinal Samaná - La Galera



Obras en ejecución

- 1 Construcción del punto crítico Majagual, Rancho Español.
- 2 Solución de puntos crítico de la carretera Samaná - El Valle.
- 3 Diseño y reconstrucción de la carretera entrada acceso a la Provincia De Samaná.
- 4 Reasfaltado camino vecinal Samaná - La Galera.
- 5 Reconstrucción del Camino El Valle- La Laguna.





Diseño y reconstrucción carretera entrada provincia Samaná



Descripción:

El proyecto tiene como objetivo la diseño y reconstrucción de la carretera que da acceso o Entrada a la Provincia Samaná.

Actualmente entre las actividades en ejecución se encuentran:

- Se está demoliendo varias casas en la estación 0+750.
- Se está preparando la rampa para el corte del talud en la estación 0+380.

Esta obra es de gran importancia para la provincia ya que será la nueva cara que dará bienvenida a los pobladores y turistas de la zona, explotando el desarrollo económico y turístico de la y mejora la viabilidad de sus habitantes.

Inversión: RD\$ 285 MM



Construcción del punto crítico Majagual, Rancho Español



Descripción:

El proyecto consiste en la solución del punto crítico de la Carretera Majagual, Rancho Español, Provincia Samaná.

Actualmente entre las actividades ejecutadas se encuentran:

- Limpiezas y excavación del terreno
- Construcción de desvío vehicular
- Acopio de piedras para muros gaviones

Esta obra es de gran importancia para el traslado de sus productos agrícolas además de mejorar de manera significativa la comunicación entre las comunidades de la zona y mejora la viabilidad de sus habitantes.

Inversión: RD\$ 38 MM



Solución de puntos crítico de la Carretera Samaná - El Valle



Descripción:

El proyecto consiste en la solución del punto crítico de la carretera Samaná - El Valle, Samaná.

Actualmente entre las actividades en ejecución, se encuentran:

- Eliminar las aguas para poder demoler el puente viejo.

Esta obra es de gran importancia para el traslado de sus productos agrícolas además de comunicar las comunidades de la zona y mejora la viabilidad de sus habitantes.

Inversión: RD\$ 289 MM



Reasfaltado camino vecinal Samana - Las Galeras



Descripción:

El proyecto tiene como objetivo el Asfaltado para la rehabilitación del camino vecinal Samaná - Las Galeras.

- Actualmente se está trabajando en la colocación de hormigón asfáltico caliente en toda la vía se continua con la pintura de señalización horizontal.

Este proyecto es de gran importancia para la Prov. de Samaná, ya que mejora el tránsito vehicular de la zona y facilita la movilidad de los habitantes del centro del pueblo y el municipio las galeras.

Inversión: RD\$ 200 MM



Reconstrucción del camino El Valle- La Laguna



Descripción:

El proyecto tiene como objetivo el Reconstrucción del Camino El Valle-La Laguna.

- Actualmente se está trabajando en la colocación de material de relleno y se continua con limpieza con la retro- excavadora.

Este proyecto es de gran importancia para la Prov. de Samaná, ya que mejora el tránsito vehicular de la zona y facilita la movilidad de los habitantes del centro del pueblo y el municipio las el valle.

Inversión: RD\$ 200 MM



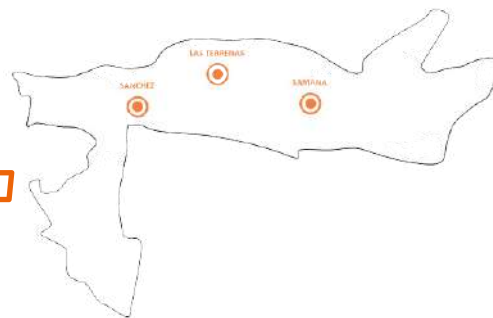
Colocación de asfalto

• GESTIÓN 2020 - AGOSTO 2023

El **MOPC**, tiene el compromiso de habilitar todas las vías del país, usando las **mejores tecnologías**, para lograr **mayor duración** y **minimizar el impacto ambiental**.

Área m²
62,716.16

Galones GL AC-30)
109,755.24



SAMANA 2020-2023	LONGITUD (M)	AREA INTERVENIDA (M2)	VOLUMEN H.A.C (M3)
CARPETA ASFÁLTICA	10,080.60	54,332.71	3,417.76
BACHEO TÉCNICO	911.49	5,411.29	334.47
RECAPEO	451.01	2,972.16	167.60
TOTAL	11,443.10	62,716.16	3,919.83



**18 SECTORES
INTERVENIDOS**





MOPC CONSTRUYENDO *El Cambio*



San Cristóbal



640,066
habitantes

Comunidades
beneficiadas

- ✓ Villa Altagracia
- ✓ Rancho Arriba
- ✓ Haina

Total inversión:
RD\$ 1,445 MM





San Cristobal



Reconstrucción de ramales del distribuidor San Cristóbal en sentido Bani - San Cristóbal Autopista 6 de Noviembre

- Fecha Inauguración
6 Noviembre 2021



Construcción del puente en Cambita sobre el Río Yubazo

- Fecha de Termino
25 Noviembre 2021



Construcción de muros de gaviones en puente sobre Ríos Nigua y Yubazo

- Fecha Inauguración
6 Noviembre 2021



Obras terminadas

- 1 Carretera Sánchez tramo desde la circunvalación Santo Domingo hasta el monumento a la constitución.
- 2 Suministro y asfaltado de HAC en la zona de refinería, bajo de Haina.
- 3 Suministro y asfaltado de las calles de cañada honda, bajo de Haina.
- 4 Señalización horizontal y colocación de baranda de carretera San Cristóbal hasta Rio Nizao.
- 5 Asfaltado del Residencial los Cerros de San Cristóbal.
- 6 Asfaltado Del Sector Villa Fundación.
- 7 Acceso reformativo de menores en San Cristóbal.
- 8 Suministro de HAC acceso a la escuela en Haina, Quita sueño.
- 9 Rehabilitación carretera Cambita-Los Cacaos.





Obras inauguradas

- 1 Construcción de muros de Gaviones en puente sobre ríos Nigua y Yubazo (Trébol En Autopista 6 de Nov.).
- 2 Reconstrucción de Ramales del distribuidor San Cristóbal en sentido Bani - San Cristóbal Autopista 6 de Noviembre.
- 3 Reconstrucción de ramales del distribuidor cruce de Cambita Autopista 6 de Noviembre.
- 4 Construcción de puente en Cambita sobre el Río Yubazo.
- 5 Acceso a la escuela prof. Adan Santana.
- 6 Asfaltado del parqueo del recinto UASD San Cristóbal.
- 7 Asfaltado de las calles de la Planta de Tratamiento, San Cristóbal.
- 8 Reconstrucción cruce de Ingenio Nuevo - Nizao.





Obras en ejecución

- 1 Construcción de aceras y contenes de Sabana Toro.
- 2 Construcción del puente peatonal y motorizado Play Arena, en La Autopista 6 Noviembre.
- 3 Construcción del puente peatonal y motorizado cruce de Semilla, en la Autopista 6 Noviembre.
- 4 Reconstrucción de las calles internas del sector Madre Vieja.
- 5 Construcción puente en Boca del Arroyo Pajarito, Yaguata.
- 6 Reconstrucción carretera principal Hatillo, Mata Naranjo.
- 7 Rehabilitación de calles del parque Industrial de Haina.
- 8 Reconstrucción calle Privada, Madre Vieja.



Obras en ejecución

Mapa de ubicación

AJO de la Bandera

Mo

3
2
1

Construcción de aceras y contenes de Sabana Toro



Descripción:

El proyecto consiste en la construcción de aceras y contenes en carretera los Yacos, municipio Sabana Toro, San Cristóbal.

Actualmente entre las actividades en ejecución, se encuentran:

- Se continúa con la construcción y vaciado de contenes
- Colocación de plantilla
- Excavación de 30 cm y telfo

Este proyecto mejora la calidad de vida de los habitantes del sector, brindando un espacio de tránsito seguro para el peatón como para y los usuarios de vehículos.

Inversión: RD\$ 25 MM



Construcción del puente peatonal y motorizado Play Arena, en la Autopista 6 Noviembre



Descripción:

El proyecto consiste en la construcción del puente peatonal y motorizado en la autopista 6 noviembre en conexión con el Play Arena, con una longitud aprox. de 50 metros en el municipio de Haina.

Actualmente se encuentran trabajando en el relleno con material granular compactado detrás de muro en rampa lado sur.

Este proyecto es de gran impacto social, pues tiene como objetivo fomentar el deporte en los niños y que los mismos acudan a de forma segura sin tener que atravesar la autopista.

Inversión: RD\$ 39 MM



Construcción del puente peatonal y motorizado cruce de Semilla, en la Autopista 6 Noviembre



Descripción:

El proyecto consiste en la construcción del puente peatonal y motorizado en la autopista 6 noviembre en el Cruce de Semilla, con una longitud aprox. de 50 metros en el municipio de Haina.

Actualmente entre las actividades en ejecución, se encuentran:

- Envarillado, Encofrado y vaciado de Hormigón en Cabezal Rampa lado Norte.
- Excavación para zapata de columnas y relleno compactado, en Rampa lado Sur.

Este proyecto es de gran impacto social, pues tiene como objetivo que los municipios puedan cruzar de forma segura sin tener que atravesar la autopista.

Inversión: RD\$ 39 MM



Construcción puente en boca del arroyo Pajarito, Yaguatae



Descripción:

El proyecto consiste en la alcantarilla de cajón simple 10.00 x 3.00 mts. en comunidad boca del arroyo, municipio San Gregorio de Yaguatae.


Actualmente se trabaja en el estudio de mecánica de suelos para estudio y diseño del puente

Este proyecto sirve de comunicación para los sectores de pajarito y Yaguatae, mejorando el traslado de sus productos agrícolas y la viabilidad de sus habitantes.

Inversión: RD\$ 13 MM



Reconstrucción carretera principal Hatillo, Mata Naranjo



Descripción:


El proyecto tiene como objetivo el asfaltado de la Carretera Principal de Hatillo, Mata Naranjo, San Cristóbal. Hasta la fecha se ha colocado aprox. 969.63 m³ de asfalto.

Actualmente se está trabajando en:

- La colocación de Hormigón Asfáltico Caliente en las vías principales
- Saneamiento y tiro de material de base en camino vecinal del barrio la salsa.

Estas obras son de gran importancia para la provincia de San Cristóbal ya que mejora la movilidad de los habitantes de los sectores del centro del pueblo.

Rehabilitación de calles del parque Industrial de Haina



Descripción:

El proyecto tiene como objetivo la **construcción y rehabilitación de Aceras, Contenes, Badenes e Imbornales en las Calles del parque Industrial de Haina**, San Cristóbal.

Actualmente se está trabajando en:

- Tiro, regado y Compactado de material de base en las Calles Mobino, los Empresarios y la calle E de la zona Industrial de Haina.
- Colocación de plantillas para Vaciado de aceras y contenes en la calle L , calle ,H , calle Mobino , Y calle D . Zona Industrial de Haina

Estas obras son de gran importancia para la provincia de San Cristóbal ya que mejora la movilidad de los habitantes de los sectores del centro del pueblo.

Reconstrucción calle Privada, Madre Vieja



Descripción:

El proyecto tiene como objetivo la **construcción y rehabilitación de Aceras, Contenes, Badenes e Imbornales en la Calle Privada, Madre Vieja**, San Cristóbal.

Actualmente se está trabajando en:

- Colocación de plantillas para el vaciado de contenes.

Estas obras son de gran importancia para la provincia de San Cristóbal ya que mejora la movilidad de los habitantes de los sectores del centro del pueblo.



+

X

IXI XII

€b%Bî %Ë- › B Wb › bLαB• x €
xb€• B- • b- b› WB Wb
Ç§ - b€ DÈ ÈV W



6\$1 & 5-67•%\$/

VIVIENDAS

&MPCKFWMP QSIODUQBM

FT HBSBOUJ BSNB

TFHVSEBE ZNB

QSPUFDDJ ODPQUSB

NBT JODVIN FODJBT

EFMJFN QP

(7\$3\$6' (-17(59(1&- 1

- (YDØDFlyQGH ØV
FRQGLFRQVGH ØVWFKRV
- /D LGHQWLEDFlyQGH ØV
Q-FHMGDGHVHSHFiLEFDVGH
FDGD YLYHQGD
- /D HMFxFlyQGH ØVØERUJV
GHUFRJDP LHQRR
Q-FHMDUDV





+

X

IXI XII

Bxb€ › ÈÇB %dWÈ BO
BWB- › B H• È B b È › b€Çb- L ÈH-
• BL È



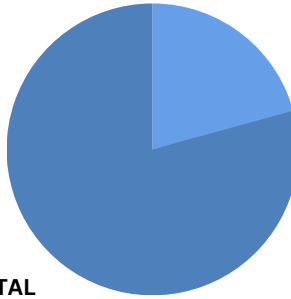
6 \$ 1 & 5 - 6 7 • % \$ /

PACIENTES

2 EMMYR SUQFISDO XH
SURSRUFILRQDUDMOCFlyQ
RGRQMQJ LFD GH
FDGGDGD @V SDFLHQMV
SURP RYLHQR @ VDOXG
EXFDOHQ @ FRP XQGGD

6(59-&-262' 2172/• *-&26
%5-1' '\$' 26

ENDODONCIA
17



PROFILAXIS DENTAL
65





+ X ¼ | IX X

• • b • › Ë- èèèè + • B • › B èèèè

El %BxL tiene el compromiso de habilitar todas las vías del país , usando las DD& %DC TD' xç³çj •ùÇ para lograr mayor duración y minimizar el impacto ambiental.

Área P Galones * / \$&



SAN CRISTOBAL 2020-2023	LONGITUD (M)	AREA INTERVENIDA (M2)	VOLUMEN H.A.C (M3)
CARPETA ASFÁLTICA	282,231.33	1,452,834.86	93,583.09
BACHEO TÉCNICO	13,111.51	65,028.87	3,957.04
RECAPEO	12,157.05	63,358.99	3,304.75
TOTAL	307,499.89	1,581,222.72	100,844.88



6 (&72 5 (6
-1 7(59(1 - 2 6







MOPC

MOPC CONSTRUYENDO *El Cambio*

San Juan de la Maguana



**300,476
habitantes**

Comunidades
beneficiadas

- ✓ San Juan
- ✓ Las Matas
- ✓ El Cercado

**Total inversión:
RD\$ 547 MM**





Obras terminadas

- 1** Asfaltado de los caminos vecinales en el sector La Rancha.
- 2** Construcción de acceso a la escuela Profesora Rosa María Mora Tavera.
- 3** Suministro de H.A.C. para calles del sector central las Matas de Farfán.
- 4** Suministro de H.A.C para carretera Sánchez, San Juan, Las Matas de Farfán.
- 5** Suministro de H.A.C para las calles del sector central, C/La Estrelleta.



Obras Inauguradas

- 1** Rehabilitación urbana en San Juan de la Maguana, Residencial Vistas del Río en su Fase II.





Obras en ejecución

- 1 Construcción de las calles del Corbanito, Mata de Farfán.
- 2 Edificios de apartamentos económicos proyecto Altos del Tengerengue.
- 3 Reasfaltado de la Carretera Sosa-San Ramón.
- 4 Carretera El Batey Mogollón, Las Zanjás

Mapa de ubicación





Construcción de las calles del Corbanito, Mata de Farfán



Descripción:

El proyecto consiste en la construcción de calles y rehabilitación de aceras, contenes, badenes e imbornales, en el sector Corbanito, Municipio Las Matas de Farfán.

Actualmente entre las actividades en ejecución se encuentran:

- Trabajos de mojado e imprimación.
- Compactación con rodillo.

Este proyecto mejora la calidad de vida de los habitantes del sector, brindando un espacio de tránsito seguro tanto para el peatón como para los usuarios de vehículos.



Edificios de apartamentos económicos proyecto Altos del Tenguerengue



Descripción:

El proyecto consiste en la **construcción edificios de apartamentos económicos proyectos altos del tenguerengue** hoy en día se encuentran activos los edificios 34 -35 - 38 - 39 y 40.

Actualmente entre las actividades ejecutadas se encuentran:

- Levantamiento de aceras, contenes y colocación de asfalto desencofrado de losa en el edificio 3.

Este proyecto mejora la calidad de vida de los habitantes del sector, brindando un espacio de vivienda seguro.

Inversión: RD\$ 28 MM



Reasfaltado de la Carretera Sosa-San Ramon



Descripción:

El proyecto tiene como objetivo el asfaltado para rehabilitación de la carretera Sosa-San Ramón en el distrito municipal Jinova, San Juan.

Actualmente se está ejecutando los trabajos de:

- Imprimación en el sector el rincón próximo a la escuela de mogollón.

Estas obras son de gran importancia para la provincia de San Juan ya que mejora la movilidad de los habitantes del municipio Jinova.

Inversión: RD\$ 46 MM



Carretera El Batey Mogollon, Las Zanjias



Descripción:

El proyecto tiene como objetivo el **asfaltado de la carretera batey Mogollón en el Distrito Municipal Las Zanjias**, San Juan.

Actualmente se está trabajando en:

- la colocación de hormigón asfáltico caliente en toda la vía.

Estas obras son de gran importancia para la provincia de San Juan ya que mejora la movilidad de los habitantes del municipio las zanjias.

Inversión: RD\$ 44 MM



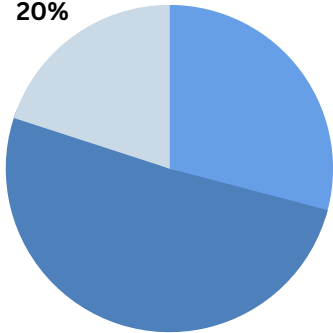
Cercano a la Gente

OPERATIVO OBRAS PÚBLICAS CON LA GENTE EN LA PROVINCIA SAN JUAN DE LA MAGUANA

 Distrito Municipal Barranca (Nora Vieja)

37
FAMILIAS

Clavos
20%



Madera
50.9%

Planchas de Zinc
29.1%

Durante los operativos Obras Publicas Con La Gente nos enfocamos en realizar cambios de techo a fin de mejorar la calidad de vida de las personas en estado de vulnerabilidad a nivel nacional.

A través del cambio de techo, para mejorar la calidad de vida de las personas y promover la igualdad de oportunidades, 37 viviendas han sido remozadas



Colocación de asfalto

• GESTIÓN 2020 - AGOSTO 2023

El **MOPC** tiene el compromiso de habilitar todas las vías del país, usando las **mejores tecnologías**, para lograr **mayor duración** y **minimizar el impacto ambiental**.

Área m²
657,546.65

Galones GL AC-30)
1,186,228.12



**29 SECTORES
INTERVENIDOS**

SAN JUAN 2020-2023	LONGITUD (M)	AREA INTERVENIDA (M2)	VOLUMEN H.A.C (M3)
CARPETA ASFÁLTICA	96,614.84	601,637.10	39,080.69
BACHEO TÉCNICO	2,746.46	15,066.89	930.31
RECAPEO	6,149.28	40,842.66	2,354.29
TOTAL	105,510.58	657,546.65	42,365.29





MOPC
CONSTRUYENDO
El Cambio

San José de Ocoa



62,368
habitantes

Comunidades
beneficiadas

- ✓ Sabana Larga
- ✓ Rancho Arriba
- ✓ San José de Ocoa

Total inversión:
RD\$ 2,969 MM





Obras inauguradas

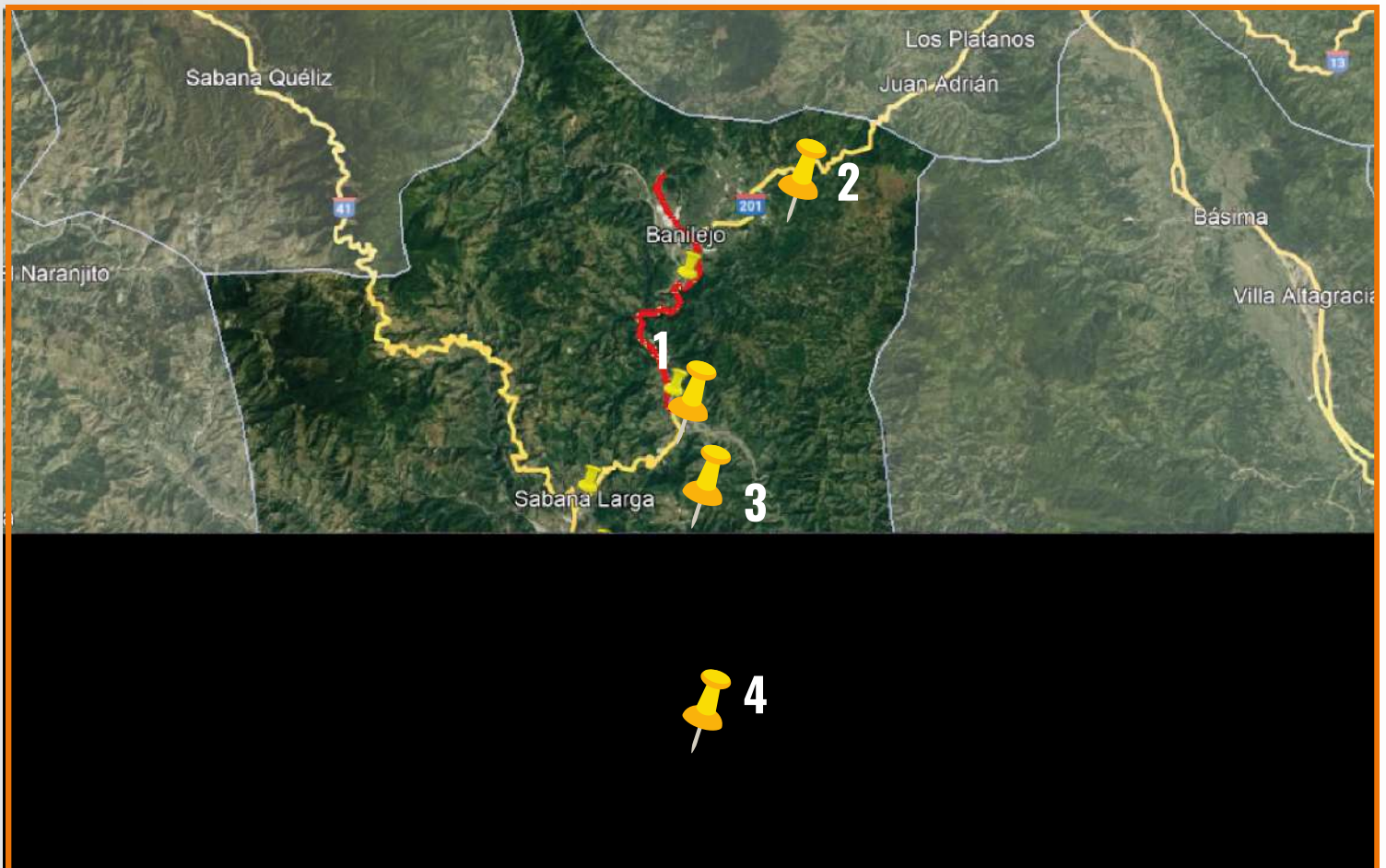
- 1 Construcción carretera Arroyo Palma-Bello Sobrante.
- 2 Asfaltado de las calles principales del centro de Sabana Larga.
- 3 Asfaltado de las calles del centro de Ocoa.
- 4 Asfaltado de las calles de La Ciénegas.
- 5 Asfaltado calles de Rancho Arriba.
- 6 Construcción de las calles del Sector Nizao.
- 7 Reconstrucción de las calles del sector Las Auyamas.



Obras en ejecución

- 1 Construcción de Play de Beisbol ubicado en Sabana Larga.
- 2 Construcción de la carretera Rancho Arriba-Nizao.
- 3 Construcción muros de gaviones Arroyo La Vaca.
- 4 Reasfaltado calle Ocoa - El Pinal.

Mapa de ubicación





Construcción de play de Beisbol ubicado en Sabana Larga



Descripción:

El proyecto consiste en la construcción de play de beisbol ubicado en Sabana Larga.


Actualmente se trabaja en el Pañete de las gradas y colocación de perfiles de metal para techo

Con la construcción de este play fomentamos el deporte en los jóvenes de esta zona y donde muchos de ellos logran el sueño de ser peloteros.

Inversión: RD\$ 26 MM



Construcción de la carretera Rancho Arriba-Nizao



Descripción:

El proyecto consiste en la construcción de la Carretera Rancho Arriba – Nizao con una longitud de 21 km y un ancho promedio de 6.80mts.

Entre las actividades en ejecución, se encuentran:

- Limpieza, relleno, colocación de base y sub- base.
- Construcción de muro de contención y muro mesa
- Construcción de alcantarillas y construcción de puente tipo cajón.

Esta es la primera carretera norte-sur del país, la cual reducirá notablemente los costos de los productos, del tiempo y consumo del tránsito, brindará mayor seguridad vial e impulsará un aumento en el turismo interno de esta provincia, beneficiándose económicamente. Así mismo, esta obra fomenta la integración del intercambio comercial de la zona norte y sur del país.

Inversión: RD\$ 2,340 MM



Construcción muros de gaviones Arroyo La Vaca



Descripción:

El proyecto consiste en la construcción muros de gaviones Arroyo La Vaca.

Entre las actividades que están en ejecución se encuentran:

- Excavación, colocación y llenado de canastos para la construcción del muro en el lado norte.

Este proyecto mejora la calidad de vida de los habitantes del sector, mejorando la canalización del agua evitando inundaciones y facilitando el traslado de los munícipes.

Inversión: RD\$ 81 MM



Reasfaltado calle Ocoa - El Pinal



Descripción:

El proyecto consiste en reasfaltado de calles Ocoa - El Pinal en la Prov. San José de Ocoa.

Actualmente esta obra se encuentra en ejecución y se trabaja en la imprimación y colocación de hormigón asfáltico caliente volumen aplicado 138.61m³.

Este proyecto mejora la calidad de vida de los habitantes del sector, brindando un espacio de tránsito seguro y agilizando el tiempo de recorrido.

Inversión: RD\$ 23 MM



Colocación de asfalto

• GESTIÓN 2020 - AGOSTO 2023

El **MOPC** tiene el compromiso de habilitar todas las vías del país, usando las **mejores tecnologías**, para lograr **mayor duración** y **minimizar el impacto ambiental**.

Área m²
291,202.75

Galones GL AC-30)
449,499.40



**23 SECTORES
INTERVENIDOS**

SAN JOSE DE OCOA 2020-2023	LONGITUD (M)	AREA INTERVENIDA (M2)	VOLUMEN H.A.C (M3)
CARPETA ASFÁLTICA	52,896.86	286,822.28	15,838.80
BACHEO TÉCNICO	65.20	269.68	20.50
RECAPEO	845.31	4,110.79	194.25
TOTAL	53,807.37	291,202.75	16,053.55







MOPC CONSTRUYENDO *El Cambio*

San Pedro de Macoris




392,911

habitantes

Comunidades
beneficiadas

- ✓ San Pedro de Macoris
- ✓ Quisqueya
- ✓ Consuelo
- ✓ Los Llanos

**Total inversión:
RD\$ 1,036 MM**





Obras terminadas

- 1 Rehabilitación de la circunvalación Autovía del Este.
- 2 Colocación de barandas de seguridad y sus accesorios Autovía del Este Tramo I,II Y III.
- 3 Rehabilitación de la avenida Independencia de San Pedro de Macorís.
- 4 Reconstrucción de calles de los sectores 24 de Abril, Blanco y Barrio Oriental.
- 5 Reparación de puente sobre el río Higuamo, carretera Santo Domingo - San Pedro de Macorís.
- 6 Señalización horizontal de la entrada de San Pedro de Macorís, av. Luis Amiama Tío, av. Francisco A. Caamaño.
- 7 Rehabilitación de las Calles de Consuelo de San Pedro de Macoris.
- 8 Reconstrucción de las calles del sector El Puerto.





Obras en ejecución

- 1 Construcción de calles del Batey Alemán.
- 2 Construcción camino vecinal Gautier-Guayabal- Tramo I y II.
- 3 Construcción de alcantarilla Cajón, comunidades Invi- La Loma.
- 4 Construcción de aceras y contenes del sector Villa Faro.
- 5 Reconstrucción de las calles del sector Naime.
- 6 Reconstrucción puente peatonal sobre la Autovía del Este Del Sector El Soco.
- 7 Construcción de muro de hormigón a orillas del Río Higuamo.



Obras en ejecución

Mapa de ubicación



Construcción de calles del Batey Alemán



Descripción:

El proyecto consiste en la construcción de calles, aceras y contenes del Batey Alemán, San Pedro de Macorís.

Actualmente este proyecto está en ejecución y se trabaja en:

- el relleno para contenes y la colocación de plantillas para vaciado hormigón en contenes.

Este proyecto mejora la calidad de vida de los habitantes y embellece el sector, brindando un espacio de tránsito seguro tanto para el peatón.

Inversión: RD\$ 38 MM



Construcción Camino Vecinal Gautier-Guayabal



Descripción:

El proyecto consiste en la construcción del tramo I del camino vecinal Gautier – Guayabal, Prov. San Pedro de Macorís.

Actualmente este proyecto está en ejecución y se encuentran:

- colocando el material de relleno de reposición en estaciones e-0+400 @ e-0+600.

Este proyecto sirve de comunicación para los sectores de la zona y mejorando el traslado de sus productos agrícolas y la viabilidad de sus habitantes.

Inversión: RD\$ 246 MM



Construcción Camino Vecinal Gautier-Guayabal



Descripción:

El proyecto consiste en la Construcción del Tramo II del camino vecinal Gautier - Guayabal, prov. San Pedro de Macorís.

Actualmente entre las actividades en ejecución:

- se encuentran en excavación
- bote de material cortado. e-0+000 @ e-1+000

Este proyecto sirve de comunicación para los sectores de la zona y mejorando el traslado de sus productos agrícolas y la viabilidad de sus habitantes.

Inversión: RD\$ 201 MM



Construcción de alcantarilla cajón, comunidades Invi- La Loma



Descripción:

El proyecto consiste en la construcción de alcantarilla de cajón en el municipio Quisqueya, San Pedro de Macorís.

Este proyecto se encuentra en ejecución y actualmente se está esperando la llegada de bomba de achique de 6 para poder controlar las aguas.

Este proyecto mejora la calidad de vida de los habitantes del sector, brindando comunicación entre las comunidades aledañas.

Inversión: RD\$ 15 MM



Construcción de aceras y contenes del sector Villa Faro



Descripción:

El proyecto consiste en la construcción de aceras y contenes del sector Villa Faro.

Entre las actividades que se están ejecutando actualmente se encuentran:


- colocando las plantillas para vaciado hormigón en contenes,
- colocación de relleno bajo acera y contenes
- compactación material de relleno y el vaciado hormigón en las aceras.

Este proyecto mejora la calidad de vida de los habitantes del sector, brindando un espacio de tránsito seguro tanto para el peatón.

Inversión: RD\$ 20 MM



Reconstrucción de las calles del sector Naime



Descripción:

El proyecto consiste en la reconstrucción de las calles del sector Naime.

Entre las actividades que se están ejecutando trabajamos actualmente en:

- La demolición de contenes, la excavación y bote en la calle f.
- Vaciado de losa de techo
- Colocación de tapas y rejillas para imbornal en la calle los profesionales.

Este proyecto mejora la calidad de vida de los habitantes del sector, brindando un espacio de tránsito seguro tanto para el peatón como para los usuarios de vehículos.

Inversión: RD\$ 200 MM



Reconstrucción puente peatonal sobre la autovía del este



Descripción:

El proyecto consiste en la reconstrucción puente peatonal sobre la autovía del Este, la comunidad El Soco, Prov. San Pedro de Macorís.

Actualmente se está ejecutando:

- la remoción de baranda metálica
- demolición del topping
- el desmonte de vigas.

Con la reconstrucción de este puente se mejora la calidad de vida de los habitantes del sector, brindando seguridad al peatón.

Inversión: RD\$ 20 MM



Construcción muro de hormigón a orillas del río Higuamo



Descripción:

El proyecto consiste en la construcción de Muro de Hormigón a orillas del río Higuamo.

Actualmente este proyecto está en ejecución y se trabaja en:

- El calzado de varillas en zapata de muro y vaciado de hormigón en zapata de muro. 27.00m³.

Con la construcción de este muro se mejora la calidad de vida de los habitantes del sector, brindando un espacio de tránsito seguro para el peatón.

Inversión: RD\$ 3 MM



Colocación de asfalto

• GESTIÓN 2020 - AGOSTO 2023

El **MOPC** tiene el compromiso de habilitar todas las vías del país, usando las **mejores tecnologías**, para lograr **mayor duración** y **minimizar el impacto ambiental**.

Área m²
497,751.77

Galones GL AC-30)
848,274.00



106 SECTORES INTERVENIDOS

AREA
CARPETA ASFÁLTICA
BACHEO TÉCNICO
RECAPEO





MOPC
CONSTRUYENDO
El Cambio



Sánchez Ramírez



248,807
habitantes

Comunidades
beneficiadas

- ✓ Fantino
- ✓ La Mata
- ✓ Cotui
- ✓ Cevicos

Total inversión:
RD\$ 647 MM





Obras inauguradas

- 1 Reconstrucción carretera Cotuí - La Mata - Angelina

22 Enero 2023

- 2 Reconstrucción carretera Cotuí - La Mata - Pimentel

22 Enero 2023



Obras terminadas

- 1 Reconstrucción de las calles del sector Bacumi

- 2 Reasfaltado del sector Quita Sueño

- 3 Recostrucción de las calles en los sectores la Altagracia, paraíso y la aurora en el municipio de Fantino.

- 4 Asfaltado calle acceso a la escuela Prof. Juan Bosch

- 5 Asfaltado de calles del Municipio de Cotui

- 6 Asfaltado de las calles del sector Las Flores

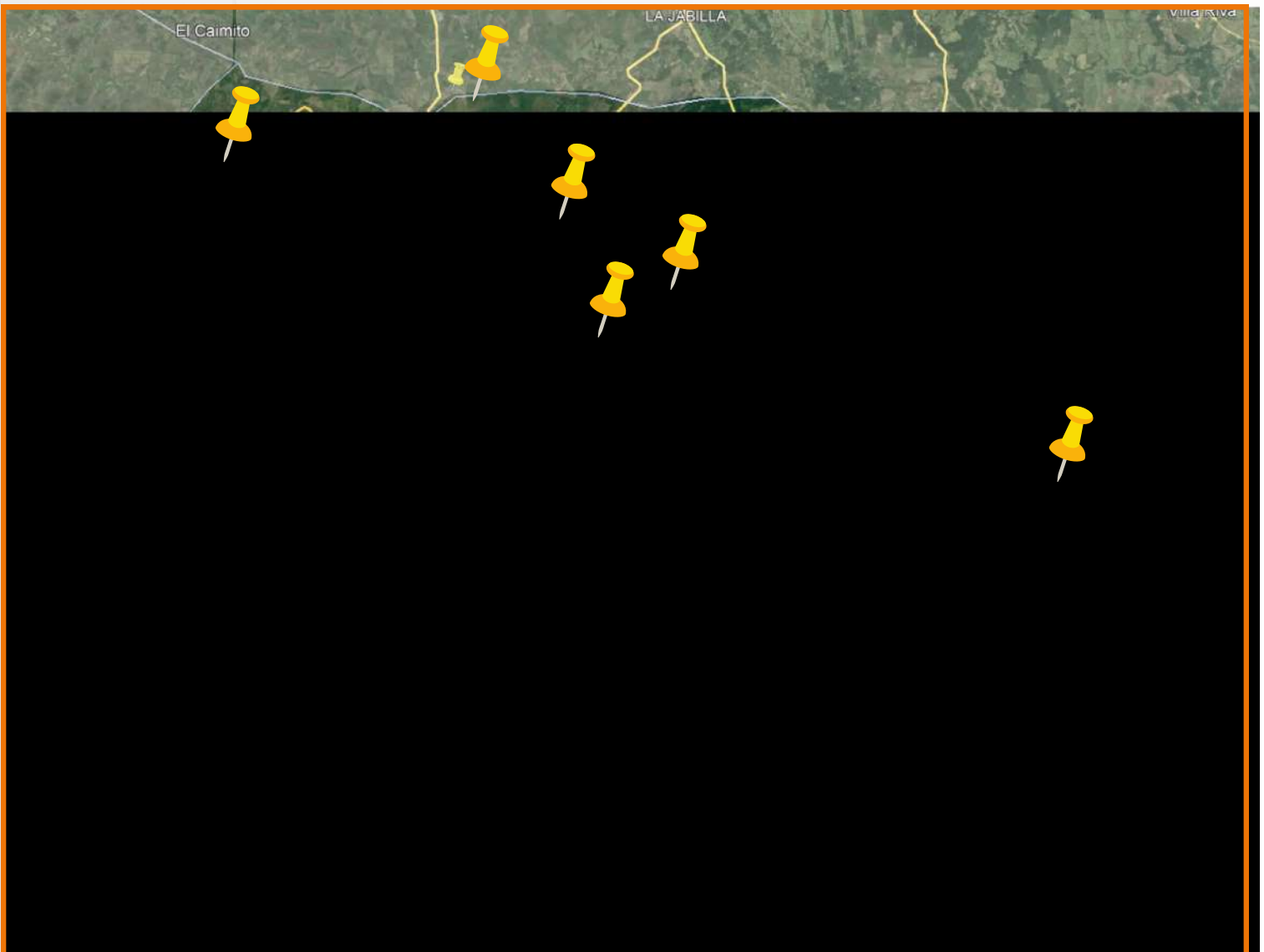




Obras en ejecución


- 1 Construcción de aceras y contenes municipio de Cotui.
- 2 Construcción de aceras y contenes municipio de Fatino.
- 3 Rehabilitación de Calles del municipio Sánchez Ramírez.

Mapa de ubicación





Construcción de aceras y contenes municipio de Cotuí



Descripción:

El proyecto consiste en la construcción de aceras y Contenes en el Municipio de Cotuí.

Actualmente este proyecto se encuentra en ejecución y se está ejecutando:

- la demolición y construcción de aceras y contenes.

Este proyecto mejora la calidad de vida de los habitantes del sector, brindando un espacio de tránsito seguro para el peatón.

Inversión: RD\$ 747 MM



Construcción de aceras y contenes municipio de Fatino



Descripción

El proyecto consiste en la Construcción de Aceras, Contenes y Rehabilitación de las calles en el municipio Fantino, Sánchez Ramírez.

Actualmente se está trabajando en:

- la colocación y compactación del Hormigón Asfáltico Caliente con un total aproximado de 188.00m³.

Este proyecto mejora la calidad de vida de los habitantes del sector, brindando un espacio de tránsito seguro tanto para el peatón como para los usuarios de vehículos.

Inversión: RD\$ 20 MM



MOPC CONSTRUYENDO *El Cambio*

Santiago



**1,503 millones
habitantes**

Comunidades
Beneficiadas

- ✓ Santiago
- ✓ Navarrete
- ✓ Tamboril
- ✓ Licey

**Total inversión:
RD\$ 10,779 MM**





Santiago



Reparación y conclusión del puente La Canela en Santiago

- Fecha Inauguración
29 Enero 2021



Asfaltado de la avenida Francia

- Fecha de Termino
3 Junio 2022



Construcción carretera Juan Vera-Higo de Agua Palo Alto

- Fecha Inauguración
3 Febrero 2023



Santiago



Construcción de la carretera la Cumbre - Hermanas Mirabal - Tamboril - El Guazumal

- Fecha Inauguración
25 Febrero 2023



Construcción puente Las Mercedes

- Fecha Inauguración
29 Enero 2021



Rehabilitación de la carretera Joaquín Balaguer, Santiago-Navarrete

- Fecha Inauguración
8 Enero 2023



Obras terminadas


- 1 Asfaltado de la marginal de la Zona Franca.
- 2 Asfaltado de calles barrios de Santiago.
- 3 Terminación carretera Jacagua - Palo Alto.
- 4 Reasfaltado carretera Santiago - Licey (tramo Santiago - circunvalación norte).
- 5 Terminación del tramo IV de la Circunvalación Norte (Tamboril - Cien Fuegos).
- 6 Construcción de calles del sector Las Charcas, etapa I.
- 7 Asfaltado del elevado Entrada Santiago y Estrella Sadhala.
- 8 Asfaltado Parque Gran Arena del Cibao.
- 9 Asfaltado del Parqueo Hospital Publico Santiago.





Obras inauguradas

- 1 Asfaltado de la avenida Francia.
- 2 Conclusión del puente La Canela en Santiago.
- 3 Construcción carretera Juan Vera-Higo de Agua Palo Alto.
- 4 Construcción de la carretera La Cumbre - Hermanas Mirabal-Tamboril - El Guazumal.
- 5 Construcción puente Las Mercedes.
- 6 Rehabilitación de la carretera Joaquín Balaguer, Santiago Navarrete.



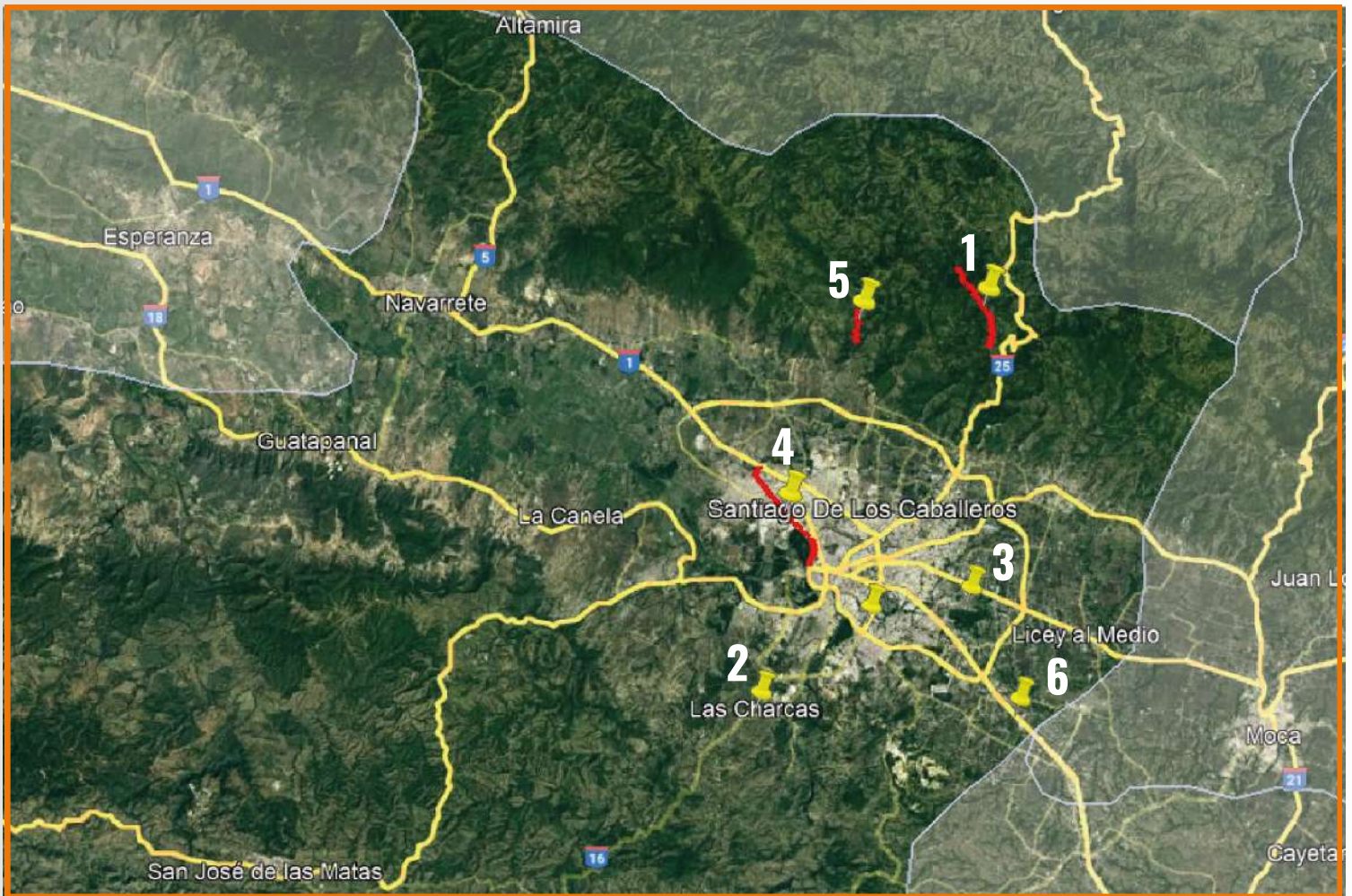


Obras en Ejecución

- 1 Construcción camino vecinal Juan Vera-Las Yayitas.
- 2 Construcción de calles del sector Las Charcas, Etapa I.
- 3 Aceras y contenes en sector Ciudad de Dios, Los Maguitos, Los Samanes y Los Guandules.
- 4 Fresado y reposición de capa de rodadura de la Circunvalación Norte y sus marginales.
- 5 Reconstrucción camino vecinal El Aguacate - Salamanca.
- 6 Construcción de Circunvalación Norte de Navarrete.
- 7 Construcción muro de hormigón armado Av. Las Carreras Esquina 30 Marzo.
- 8 Asfaltado de las calles del municipio de Puñal.
- 9 Construcción camino El Limón, Los Ranchos.
- 10 Reconstrucción camino Limonal en Licey al Medio.
- 11 Señalización avenida Monumental, prov. Santiago.
- 12 Rehabilitación asfaltado de las calles de los Prados de Pekín.
- 13 Rehabilitación de las calles Mella, Canabacoa.
- 14 Ampliación Autopista Duarte entrada provincia de Santiago.
- 15 Rehabilitación y ampliación de la Autopista Duarte (Tramo II -Desde Las 7s - Entrada Aeropuerto del Cibao).
- 16 Rehabilitación y ampliación de la Autopista Duarte (Tramo III- Santiago - Santo Domingo).
- 17 Construcción puente de las 7S, Autopista Duarte.

Obras en Ejecución

Mapa de ubicación





Construcción camino vecinal Juan Vera-Las Yayitas



Descripción:

El proyecto consiste en la Construcción del camino vecinal Juan Vera - Las Yayitas.

Actualmente entre las actividades ejecutadas se encuentran:

- Excavación de material no clasificado para construcción de muro de contención Est 0+550 Li.
- Vaciado de zapata de muro de cabezal Est 0+600 Li.

Este proyecto conectara varias comunidades distribuidas en el norte de Santiago, también va a mejorar y facilitar el flujo vehicular de esta zona , ayudará con el traslado de sus productos agrícolas.



Descripción:

El proyecto consiste en la construcción y rehabilitación de

Inversión: RD\$ 38 MM

Aceras y contenes en sector Ciudad de Dios, Los Maguitos, Los Samanes Y Los Guandules



Descripción:

El proyecto consiste en la construcción y rehabilitación de aceras, contenes, badenes e imbornales, en los sectores de Ciudad de Dios, Los Maguitos, Los Samanes y Los Guandules del municipio de Cien Fuegos, Santiago.

Actualmente entre las actividades ejecutadas se encuentran:

- Colocación de molde para vaciado de contenes.
- Vaciado de hormigón en contenes
- Relleno bajo acera.

Este proyecto mejora la calidad de vida de los habitantes del sector, brindando un espacio de tránsito seguro tanto para el peatón como para los usuarios de vehículos.

Inversión: RD\$ 50 MM

Fresado y reposición de capa de rodadura de la circunvalación Norte y sus Marginales



Descripción:

El proyecto consiste en fresado y reposición de capa de rodadura de la Circunvalación norte de Santiago y sus marginales.

Entre las actividades ejecutando están:

- Excavación para Construcción de Contenes en Marginales.
- Colocación de Formaletas para el vaciado de Contenes en Marginales.
- Vaciado de Hormigón Industrial en Contenes en Marginales.
- Excavación y Bote de Material Inservible en Marginal.

Este proyecto mejora la calidad de vida de los habitantes del sector, brindando un espacio de transito seguro tanto para el peatón como para los usuarios de vehículos.

Inversión: RD\$ 1,000 MM

Reconstrucción camino vecinal El Aguacate - Salamanca



Descripción:

El proyecto consiste en la reconstrucción del camino vecinal El Aguacate - Salamanca.

Actualmente entre las actividades ejecutadas se encuentran:

- Colocación de geomanta para estabilización de talud.
- Colocación de malla ciclónica y placas para estabilización de talud.
- Acarreo, Colocación y Compactación de Material de Base.
- Imprimación de Superficie.

Este proyecto sirve de comunicación entre las comunidades de el aguacate entre otras distribuidas en el norte de Santiago, mejorando el traslado de sus productos agrícolas y la viabilidad de sus habitantes.

Inversión: RD\$ 92 MM

Construcción de Circunvalación Norte de Navarrete



Descripción:

El proyecto consiste en la Construcción de la Circunvalación Norte de Navarrete la cual consta de una longitud de 7.1 km aprox. La obra discurre por un terreno ondulado dedicado a cultivos de arroz, tabaco, otros productos agropecuarios y la ganadería.

la Circunvalación se compone de dos calzadas de 0.60m de ancho separadas por muro New Jersey, 4 carriles 2 por sentido, 2 distribuidores de tráfico, cajones viales e hidráulicos y la construcción de 4 puentes.

Esta es la obra tiene como objetivo principal aumentar el desarrollo económico y social de los habitantes, residentes en la regiones Cibao Noroeste y Cibao Norte del País. Además de incrementar la movilidad y seguridad en el tramo Vial km 14+200 de la Autopista Joaquín Balaguer.

Inversión: RD\$ 2,667 MM

Construcción muro de hormigón armado Av. Las Carreras Esquina 30 Marzo



Descripción:

El proyecto consiste en la Construcción del muro de hormigón armado Y obras conexas en el paso a desnivel La Avenida Las Carreras Esquina 30 Marzo En Santiago De Los Caballeros.

Entre las actividades ejecutando están:

- Terminación general del paso de nivel avenida las carreras.
- Colocación de barandas.
- Terminación de plantación de Área Verde

Esta es la obra es de gran importancia para la provincia ya que da la cara de bienvenida a los que transitan por la vía principal del país.

Inversión: RD\$ 384 MM



Asfaltado de las calles del municipio de Puñal



Descripción:


El proyecto tiene como objetivo el Asfaltado de las Calles Principales del municipio de Puñal, provincia Santiago. Hasta la fecha se ha colocado aprox. 241 m³ en la calle Modesto Grullon.

Actualmente se esta trabajando en la colocación de Hormigón Asfáltico Caliente en toda la via.

Estas obras son de gran importancia para la provincia de Santiago ya que mejora la movilidad de los habitantes de los sectores del centro del pueblo.



Construcción camino El Limón, Los Ranchos



Descripción:

El proyecto consiste en la Construcción camino El Limón , Los Ranchos, municipio Sabana Iglesia.

Actualmente se está trabajando en:

- Movimiento de tierra.

Esta obra contribuirá a mejorar la calidad de vida de los habitantes de la zona y de los productores agrícolas facilitando el traslado de los productos.



Reconstrucción camino Limonal en Licey al Medio



Descripción:

El proyecto tiene como objetivo el **Asfaltado de camino Limonal en Licey al Medio, provincia Santiago.** Hasta la fecha se ha colocado aprox. 405 m³ con 21 camiones colocados.

Actualmente se esta trabajando en la colocación de Hormigón Asfáltico Caliente en toda la via.

Estas obras son de gran importancia para la provincia de Santiago ya que mejora la movilidad de los habitantes de los sectores del centro del pueblo.



Señalización avenida Monumental, prov. Santiago



Descripción:

El proyecto tiene consiste en la **Rehabilitación de la Avenida Monumental, provincia Santiago.** Hasta la fecha se ha colocado aprox. 134.96 m³ con 7 camiones colocados.

Actualmente se esta trabajando en:

- Colocación y levantamiento de señalización área monumental.
- Suministro de HAC para bacheos, carpeta asfáltica de nivelación.

Estas obras son de gran importancia para la provincia de Santiago ya que mejora la movilidad de los habitantes de los sectores del centro del pueblo.



Rehabilitación asfaltado de las calles de los Prados de Pekin



Descripción:

El proyecto tiene como objetivo el **Asfaltado de las Calles Principales del prado en el sector Pekín, provincia Santiago.** Hasta la fecha se ha colocado aprox. 119.50 m³ en la vía.


Actualmente se esta trabajando en:

- La colocación de Hormigón Asfáltico Caliente en la calle Los Prados.
- Imprimación de calles # 8 , # 2 , # 5 , #6 , # 8
- Colocación de material compactado.
- Corte y bote de material inservible .
- Reparación de averías.

Estas obras son de gran importancia para la provincia de Santiago ya que mejora la movilidad de los habitantes de los sectores del centro del pueblo.



Rehabilitación de las calles Mella, Canabacoa



Descripción:

El proyecto tiene como objetivo la **Construcción de la calle Mella en Canabacoa, provincia Santiago.**

Actualmente se está trabajando en:

- Corte y bote de material inservible E-0+120 @ E-0+310. Ancho promedio 9.20 M espesor 0.60m.
- Colocación de material de relleno en el mismo tramo con $e= 0.30m$

Estas obras son de gran importancia para la provincia de Santiago ya que mejora la movilidad de los habitantes de los sectores del centro del pueblo.



(Tramo I - Desde El Aeropuerto
Hasta La Fortaleza)

Reconstrucción y Ampliación de la Autopista Duarte



Descripción:

El proyecto consiste en la Ampliación y Rehabilitación de la entrada a la provincia de Santiago. (Tramo I - Desde El Aeropuerto Hasta La Fortaleza)

Entre las actividades ejecutando están:

- Perfilado y compactación en giro sur y riego y compactación en giro norte de retorno la fortaleza Stgo - Sto Dgo.
- Limpieza en excavación para cuneta salida de retorno la fortaleza e-149+910 Stgo - Sto Dgo.
- Preparación y vaciado de entrada vehicular y aceras e-145+440 Stgo - Sto Dgo.
- Proceso de estabilizado, control de humedad y compactación de la recta en giro sur retorno la fortaleza Stgo - Sto Dgo.

Esta es la obra es de gran importancia para la provincia ya que da la cara de bienvenida a los que transitan por la vía principal del país.

Inversión: RD\$ 395 MM

Reconstrucción y Ampliación de la Autopista Duarte



Descripción:

El proyecto consiste en la Rehabilitación y Ampliación de la Autopista Duarte (Tramo II -Desde Las 7s - Entrada Aeropuerto del Cibao).

Entre las actividades ejecutando están:

- Colocación de material de reposición en alcantarillas Armado y encofrado de registros para conexión de alcantarillas de drenaje tramo 7s @ a 40 mts c/u.
- Se realizaron pruebas de compactación trabajo 7s, en relleno de alcantarillado y en al material de sub- base estribo norte y sur puente 7s.
- Colocación de asfalto tramo 7s, 12 camiones , Vol: 215mt³.

Esta es la obra es de gran importancia para la provincia ya que da la cara de bienvenida a los que transitan por la vía principal del país.



(Tramo III-Santiago - Santo Domingo)

Reconstrucción y Ampliación de la Autopista Duarte



Descripción:

El proyecto consiste en la Rehabilitación y Ampliación de la Autopista Duarte (Tramo III-Santiago - Santo Domingo).

Entre las actividades ejecutando están:

- Colocación puntos de control o nivelación en carpeta de base para perforación y proceso de estabilizado de superficie en ampliación de vía tercer carril Est. 131+160.
- Perfilación y rechequeo de superficie para liberación de carpeta de base para estabilizado de superficie Est. 133+200@132+900.

Esta es la obra es de gran importancia para la provincia ya que da la cara de bienvenida a los que transitan por la vía principal del país.



Autopista Duarte



Ampliación y Modernización
de la Autopista Duarte



Colocación Asfalto

• GESTIÓN 2020 - AGOSTO 2023

El **MOPC** tiene el compromiso de habilitar todas las vías del país, usando las **mejores tecnologías**, para lograr **mayor duración** y **minimizar el impacto ambiental**.

Área m²
2,091,615.16

Galones GL AC-30)
4,797,077.04



**159 SECTORES
INTERVENIDOS**

SANTIAGO 2020-2023	LONGITUD (M)	AREA INTERVENIDA (M2)	VOLUMEN H.A.C (M3)
CARPETA ASFÁLTICA	348,611.56	1,855,456.40	156,933.27
BACHEO TÉCNICO	21,935.25	187,142.48	11,446.92
RECAPEO	12,840.25	49,016.28	2,943.99
TOTAL	383,387.06	2,091,615.16	171,324.18





MOPC
CONSTRUYENDO
El Cambio



Santiago Rodríguez



58,044 hab

Comunidades beneficiadas

- ✓ Monción
- ✓ San Ignacio de Sabaneta
- ✓ Villa Los Almancigos

Total inversión:
RD\$ 1,697 MM





Obras inauguradas

1 Carretera Martín García -
Sabaneta, Reconstrucción de
la Carretera Santiago
Rodríguez Martín García
Guayubín

4 Diciembre 2022





Obras en ejecución

- 1 Construcción de Aceras y contenes en sector Cacique.
- 2 Construcción tramo carretero Martin García - La Breña.
- 3 Construcción tramo carretera Martin García - San José.

Mapa de ubicación





Construcción de aceras y contenes en sector Cacique



Descripción:

El proyecto consiste en la construcción y rehabilitación de aceras, contenes, badenes e imbornales, en el sector el Cacique, Santiago Rodríguez.

Actualmente este proyecto está en ejecución se trabaja en:

- El vaciado de hormigón en contenes y en el relleno bajo acera.

Este proyecto mejora la calidad de vida de los habitantes del sector, brindando un espacio de tránsito seguro tanto para el peatón como para los usuarios de vehículos.

Inversión: RD\$ 20 MM



Construcción camino cruce Carretera Martín García - San José



Descripción:

El proyecto consiste en la construcción del tramo carretero San José, provincia Santiago Rodríguez.

Actualmente se continúa con:

- La colocación de alcantarilla de 72pulg en drenaje de la estación 2+600.

Este proyecto sirve de comunicación para los sectores de la zona y mejorando el traslado de sus productos agrícolas y la viabilidad de sus habitantes.

Inversión: RD\$ 100 MM



Construcción camino cruce Carretera Martín García - La Breña



Descripción:

El proyecto consiste en la construcción del tramo Carretero La Breña, provincia Santiago Rodríguez.

Actualmente se está trabajando en:

- Vaciado de contenes en el área urbana en todo el borde del parque ubicado en el kilómetro 3+100 del camino en el lateral izquierdo.

Este proyecto sirve de comunicación para los sectores de la zona y mejorando el traslado de sus productos agrícolas y la viabilidad de sus habitantes.

Inversión: RD\$ 178 MM



Colocación de asfalto

• GESTIÓN 2020 - AGOSTO 2023

El **MOPC** tiene el compromiso de habilitar todas las vías del país, usando las **mejores tecnologías**, para lograr **mayor duración** y **minimizar el impacto ambiental**.


Área m²
161,668.72

Galones GL AC-30)
384,152.44



**6 SECTORES
INTERVENIDOS**

SANTIAGO RODRIGUEZ 2020-2023	LONGITUD (M)	AREA INTERVENIDA (M2)	VOLUMEN H.A.C (M3)
CARPETA ASFÁLTICA	18,672.12	139,971.82	12,815.81
BACHEO TÉCNICO	2,430.35	21,696.90	903.92
RECAPEO	-	-	-
TOTAL	21,102.47	161,668.72	13,719.73





MOPC CONSTRUYENDO *El Cambio*



Valverde



217,026 hab

Comunidades
beneficiadas

- ✓ Mao
- ✓ Esperanza
- ✓ Laguna Salada

Total inversión: RD\$ 253 MM





Obras inauguradas

1 Demolición y construcción de puente sobre el Canal Bogaert.

21 Junio 2023





Obras en ejecución


- 1 Construcción de carretera Hato Nuevo - Los Martínez.
- 2 Aceras y contenes en el Sector Keki.
- 3 Asfaltado calles del sector Tito Cabrera, Esperanza.
- 4 Reconstrucción y asfaltado de sector Villa Olímpica.
- 5 Reconstrucción calles de barrios de provincia Valverde.





Obras en ejecución

Mapa de ubicación





Construcción de carretera Hato Nuevo - Los Martínez



Descripción:

El proyecto consiste en la Construcción de la carretera Hato Nuevo - Los Martínez, con una longitud de 7 km y un ancho promedio 6.5m en el municipio Esperanza, Prov. Valverde.

Los trabajos ejecutándose actualmente están:

- la colocación de alcantarillas de 36 pulgadas en el tramo completo de la carretera en los puntos crítico en las est 4+080, est 2+900, est2+880, est 5+120, est14+780.
- se construyen los muros de gaviones y ampliación de badén tubular existente.

Esta obra contribuirá a mejorar la calidad de vida de los habitantes de la zona y de los productores agrícolas facilitando el traslado de los productos.

Inversión: RD\$ 120 MM



Aceras y contenes en el Sector Keki



Descripción:

El proyecto consiste en la construcción y rehabilitación de aceras y contenes en el Sector Keki.

Actualmente se realizó la actividad de:

- Excavación de contenes y se inició la colocación de plantilla en la calle principal del sector.

Este proyecto mejora la calidad de vida de los habitantes del sector, brindando un espacio de tránsito seguro tanto para el peatón como para los usuarios de vehículos.

Inversión: RD\$ 20 MM



Asfaltado calles del sector Tito Cabrera, Esperanza



Descripción:

El proyecto consiste en la construcción y rehabilitación de aceras, contenes, badenes e imbornales, en la Sector Tito Cabrera en el municipio Esperanza.

Actualmente se realizó la actividad:

- Excavación de contenes y se inició la colocación de plantilla en la calle principal del sector.

Este proyecto mejora la calidad de vida de los habitantes del sector, brindando un espacio de tránsito seguro tanto para el peatón como para los usuarios de vehículos.

Inversión: RD\$ 50 MM



Reconstrucción y asfaltado de sector Villa Olímpica



Descripción:

El proyecto consiste en la **construcción y rehabilitación de aceras, contenes, badenes e imbornales en el sector Villa Olímpica, en el municipio de Mao**, provincia Valverde.

Actualmente entre las actividades ejecutadas se encuentran:

- Se continuo con el bacheo en la calle Neney Coma y la calle Agustín Ventura del sector Villa Olímpica con material de relleno en el área intervenida por INAPA para evitar el desperdicio de asfalto.

Esta obra mejora la calidad de vida de los habitantes del sector, brindando un espacio de transito seguro tanto para el peatón como para los usuarios de vehículos.



Reconstrucción calles de barrios de provincia Valverde



Descripción:

El proyecto consiste en la **construcción y rehabilitación de aceras, contenes, badenes e imbornales en varios barrios** de la provincia Valverde. Hasta la fecha se ha colocado aprox. 547m³ en las calles principales.

Actualmente entre las actividades ejecutadas se encuentran:

- Asfaltado de las calles que han sido intervenida por Inapa, se inició en el sector la trescientas en las calles Toño brea en una longitud de 378 ml y la Félix Bonilla con una longitud de 199.80ml.
- Se continua en el sector la trescientas en las calles Toño brea y Pancho Ventura se trabajo una longitud de aproximadamente 447.10 ml.

Esta obra mejora la calidad de vida de los habitantes del sector, brindando un espacio de transito seguro tanto para el peatón como para los usuarios de vehículos.

Colocación de asfalto

• GESTIÓN 2020 - AGOSTO 2023

El **MOPC** tiene el compromiso de habilitar todas las vías del país, usando las **mejores tecnologías**, para lograr **mayor duración** y **minimizar el impacto ambiental**.

Área m²
75,617.78

Galones GL AC-30)
138,061.00



**24 SECTORES
INTERVENIDOS**

VALVERDE 2020-2023	LONGITUD (M)	AREA INTERVENIDA (M2)	VOLUMEN H.A.C (M3)
CARPETA ASFÁLTICA	9,442.79	49,060.09	3,564.16
BACHEO TÉCNICO	6,097.61	24,743.33	1,265.09
RECAPEO	321.67	1,814.36	101.50
TOTAL	15,862.08	75,617.78	4,930.75





Ministerio de
Obras Públicas y
Comunicaciones

¡Cercano a la Gente!



GOBIERNO DE LA
REPÚBLICA DOMINICANA



Ministerio de
Obras Públicas y
Comunicaciones

¡Cercano a la Gente!

MOPC

CONSTRUYENDO *El Cambio*

Viceministerio de Supervisión y Fiscalización de Obras --- OCTUBRE 2023



Ministerio de
Obras Públicas y
Comunicaciones

¡Cercano a la Gente!